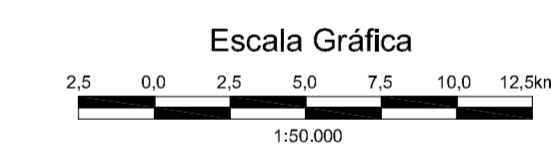
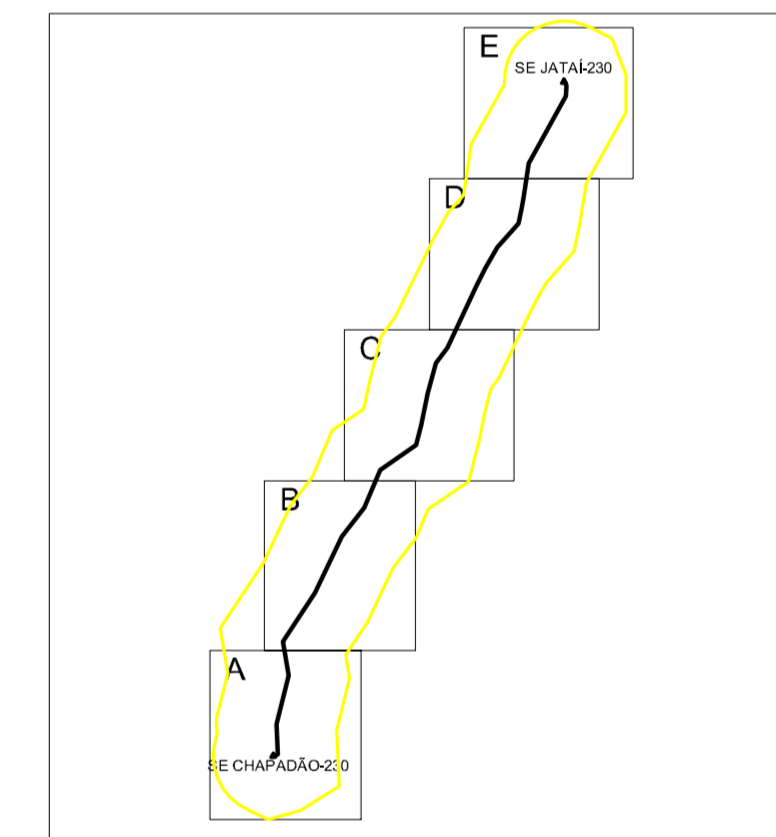



- Legenda**
- LT - Estudo do Traçado ———
 - Área de Influência - - - - -
 - Subestação Δ
 - Área de Estudo □

Articulação



Fonte: INPE - Instituto Nacional de Pesquisas Espaciais				
Sensor: CCD. Orbits and Point: 161/120 and 161/121(2008). Channels: 3R4G2B				
Fonte: AGETOP - Agência Goiana de Transportes e Obras. Cartas Topográficas: SE-22-V-C, SE-22-V-D, SE-22-Y-A, SE-22-Y-B e SE-22-Y-D. Escala 1:250.000				
Base Cartográfica: Projeção Universal Transversa de Mercator. Datum Horizontal SAD-69. Meridiano Central -51. Fuso 22.				
REFERÊNCIAS				
DESCRÇÃO DAS REVISÕES				
Nº	DATA	POR		
REVISÕES				
				
RELATÓRIO AMBIENTAL SIMPLIFICADO				
LT - Bloco 01 (SE Chapadão do Sul - SE Jataí)				
PROJETO RAQUEL		CONTEUDO		
RESPONSÁVEL TÉCNICO FAUSTO N. M. SARMENTO		MAPA IMAGEM CBERS - 2008		
COORDENADOR DO PROJETO J. ALOÍSIO DA SILVA				
VER. PROJ. DES:	APROV. VERDES:	DATA DATA:	ESCALA Nº CTE:	FOLHA 04 / 05
J. ALOÍSIO	FAUSTO	10/2009	1:50.000	
ANA LÚCIA	FAUSTO	10/2009	238-19-RS-766-DE-006 D	