
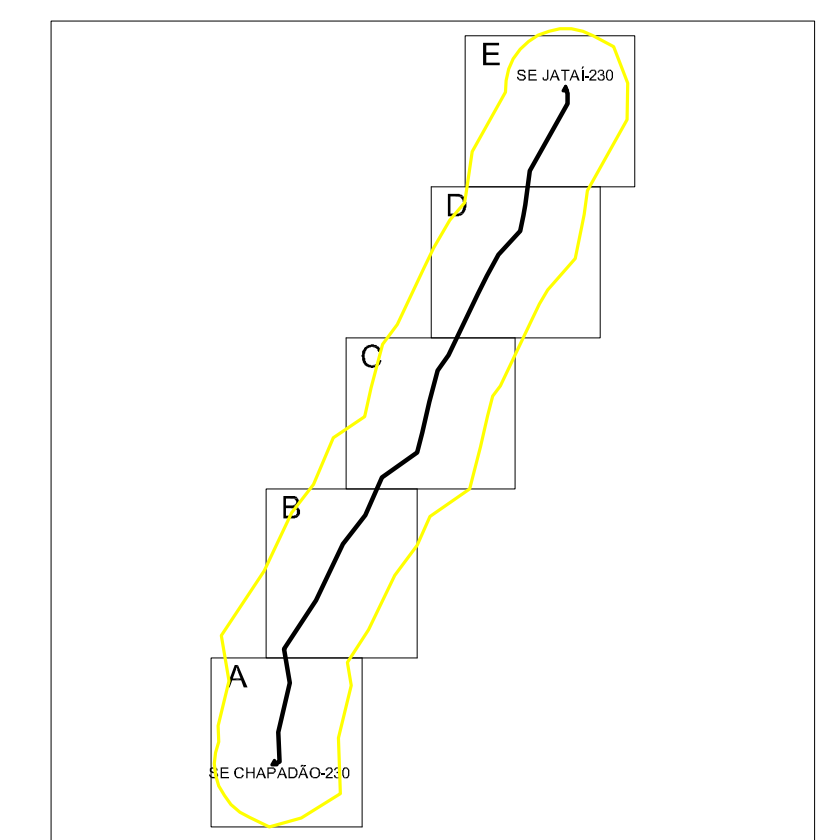



- Convenções Cartográficas**
- Rodovia Não Pavimentada —
 - Rodovia Pavimentada —
 - Rodovia Planejada —
 - Hidrografia —
 - Cidade ■
 - Área de Estudo □

- Legenda**
- LT - Estudo do Traçado —
 - Área Influência - - -
 - Subestação △

Articulação



Fonte: INPE - Instituto Nacional de Pesquisas Espaciais				
Satélite CBERS 2B. Sensor: CCD. Órbita e Ponto: 161/120 e 161/121(2008). Canais: 3R4G2B				
Fonte: AGETOP - Agência Goiana de Transportes e Obras. Cartas Topográficas: SE-22-V-C, SE-22-V-D, SE-22-Y-A, SE-22-Y-B e SE-22-Y-D. Escala 1:250.000				
Base Cartográfica: Projeção Universal Transversa de Mercator. Datum Horizontal SAD-69. Meridiano Central -51. Fuso 22.				
REFERÊNCIAS				
Nº	DATA	POR	DESCRIÇÃO DAS REVISÕES	
REVISÕES				
				
RELATÓRIO AMBIENTAL SIMPLIFICADO				
LT - Bloco 01 (SE Chapadão do Sul - SE Jataí)				
PROJETO RAQUEL RESPONSÁVEL TÉCNICO FAUSTO N. M. SARMENTO COORDENADOR DO PROJETO J. ALOÍSIO DA SILVA			CONTEÚDO MAPA DE DIVISÃO MUNICIPAL	
VER. PROJ. J. ALOÍSIO	APROV. FAUSTO	DATA 10/2009	ESCALA 1:50.000	FOLHA 01 / 05
DES. ANA LÚCIA	VER. DES. FAUSTO	DATA 10/2009	Nº CTE 238-19-RS-746-DE-007 A	