
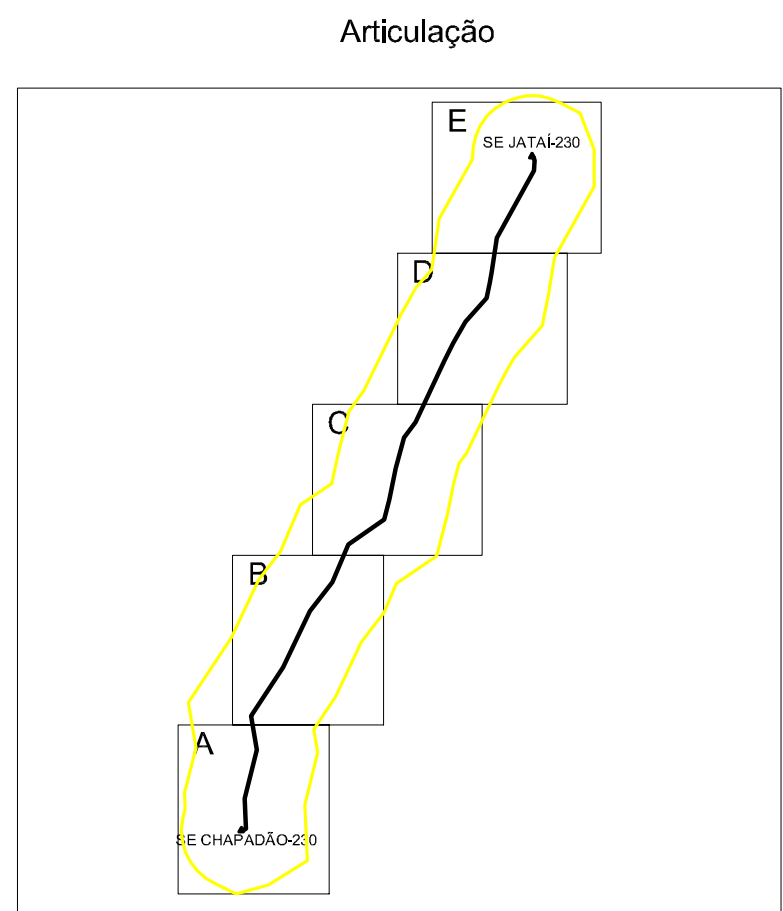


- Convenções Cartográficas**
- Rodovia Não Pavimentada —
 - Rodovia Pavimentada —
 - Rodovia Planejada —
 - Hidrografia —
 - Cidade ■
 - Área de Estudo
- Legenda**
- LT - Estudo do Traçado —
 - Área Influência —
 - Áreas Prioritárias —
 - Subestação △




Fonte: INPE - Instituto Nacional de Pesquisas Espaciais

Satélite CBERS 2B. Sensor: CCD. Órbita e Ponto: 161/120 e 161/121(2008). Canais: 3R4G2B

Fonte: AGETOP - Agência Goiana de Transportes e Obras. Cartas Topográficas: SE-22-V-C, SE-22-V-D, SE-22-Y-A, SE-22-Y-B e SE-22-Y-D. Escala 1:250.000

Base Cartográfica: Projeção Universal Transversa de Mercator. Datum Horizontal SAD-69. Meridiano Central -51. Fuso 22.

REFERÊNCIAS			
Nº	DATA	POR	DESCRIÇÃO DAS REVISÕES



RELATÓRIO AMBIENTAL SIMPLIFICADO

LT - Bloco 01 (SE Chapadão do Sul - SE Jataí)

PROJETO	CONTEÚDO		
RAQUEL	TRAÇADO DE TRANSMISSÃO		
RESPONSÁVEL TÉCNICO			
FAUSTO N. M. SARMENTO			
COORDENADOR DO PROJETO			
J. ALOÍSIO DA SILVA			
VER. PROJ.	APROV.	DATA	ESCALA
J. ALOÍSIO	FAUSTO	10/2009	1:50.000
DES.	VERDES	DATA	Nº CTE
ANA LÚCIA	FAUSTO	10/2009	238-19-RS-742-DE-001 A
			FOLHA
			01 / 05