

**ANEXO A**  
**DOCUMENTAÇÃO RELACIONADA**  
**AO APROCESSO**

**ANEXO A1  
OFÍCIO IBAMA ENCAMINHANDO O  
TERMO DE REFERÊNCIA PARA  
OS ESTUDOS**

**ANEXO A2  
DECLARAÇÃO DE PEQUENO  
IMPACTO AMBIENTAL**

**ANEXO A3**  
**AUTORIZAÇÃO DE ABERTURA DE**  
**PICADA Nº 715/2012**




**ANEXO B  
ILUSTRAÇÕES**



**ILUSTRAÇÃO 4**  
**CARTA IMAGEM SATÉLITE**  
**(1:100.000)**



**ILUSTRAÇÃO 5**  
**RECURSOS HÍDRICOS**  
**(1:100.000)**



**ILUSTRAÇÃO 6**  
**GEOLOGIA**  
**(1:100.000)**

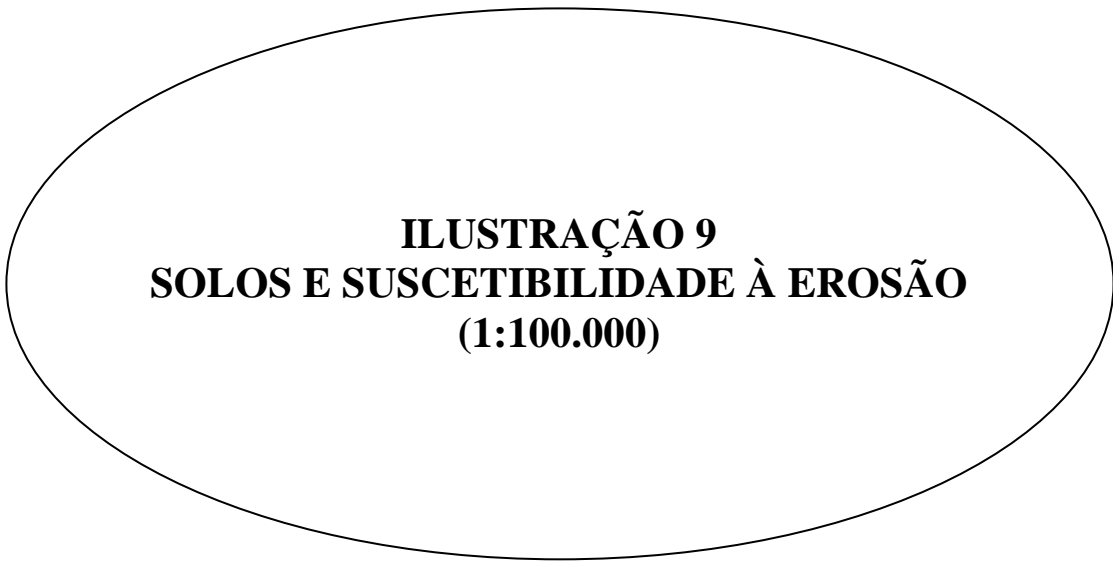




**ILUSTRAÇÃO 7**  
**PROCESSOS MINERÁRIOS – DNPM**  
**(1:100.000)**

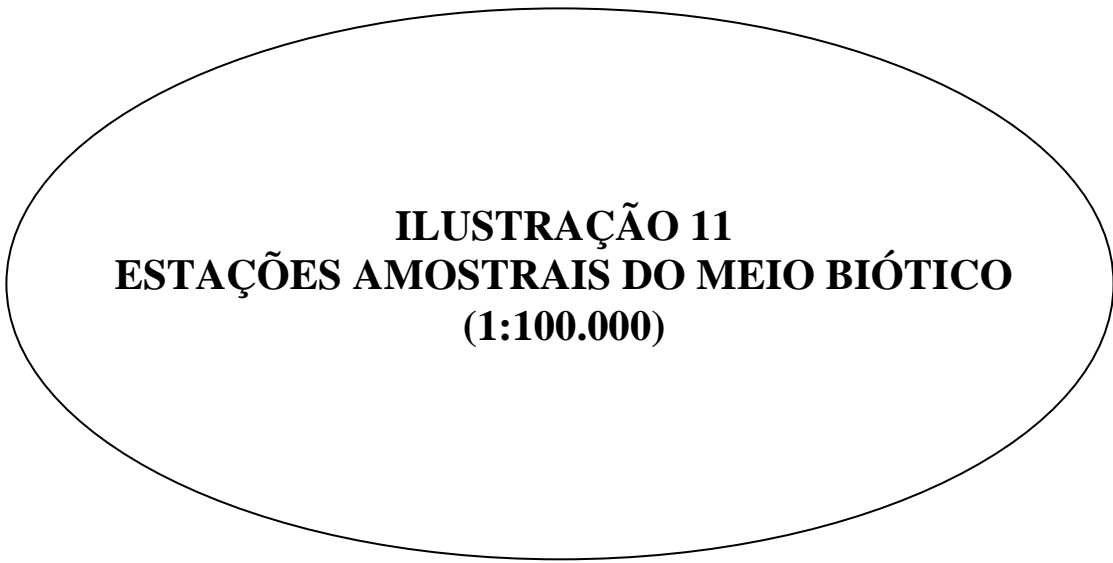


**ILUSTRAÇÃO 8**  
**GEOMORFOLOGIA**  
**(1:100.000)**



**ILUSTRAÇÃO 9**  
**SOLOS E SUSCETIBILIDADE À EROSÃO**  
**(1:100.000)**

**ILUSTRAÇÃO 10**  
**VEGETAÇÃO, USO E OCUPAÇÃO DAS TERRAS**  
**(1:100.000)**



**ILUSTRAÇÃO 11**  
**ESTAÇÕES AMOSTRAIS DO MEIO BIÓTICO**  
**(1:100.000)**

**ILUSTRAÇÃO 12**  
**UNIDADES DE CONSERVAÇÃO E ÁREAS**  
**PRIORITÁRIAS PARA A CONSERVAÇÃO DA**  
**BIODIVERSIDADE – APCBs/MMA**  
**(1:250.000)**

**SHAPEFILE DO EMPREENDIMENTO**  
**(meio digital)**