

LEGENDA

SIGLA	UNIDADE	DESCRIÇÃO	IDADE
NP12cm	Formação Mandacaru	Micaxistos com intercalações centimétricas e decimétricas de metagrauwacas.	Neoproterozoico
NP12bb	Formação Barra Bonita	Biotita xistos, mármores e quartzitos.	Neoproterozoico
A4l	Complexo Lagoa do Alegre	Associação indivisa de metabásica, metaultrabásica, grafito-xisto, formação ferrífera bandada, metacarbonato, paragneisse, micaxisto, quartzito, sheets de leucogranito e calcissilicática.	Neoarqueano
A23gs	Complexo Sobradinho-Remanso	Ortoagneisse granítico a duas micas, gnaíse migmatítico (TTG) e milonito-gnaíse leucocrático granítico.	Paleoarqueano / Mesoarqueano

PONTOS DE CAMPO



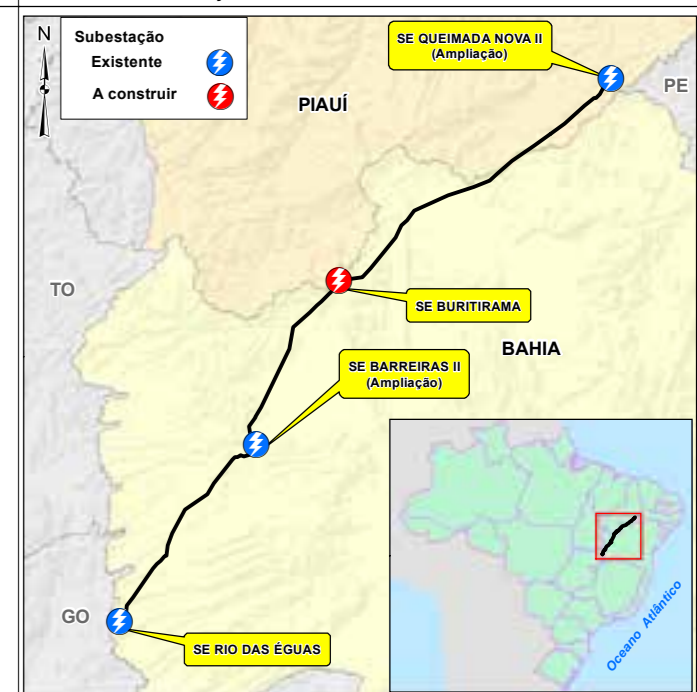
ESTRUTURAS

- ✖ Falha de Rejeito Direcional
- Falha Indiscriminada
- ▲ Falha Inversa/Empurrão
- Lineamento Estrutural

CONVENÇÕES

ESTRADA PAVIMENTADA		CURSO D'ÁGUA PERENE / INTERMITENTE	
ESTRADA SEM PAVIMENTAÇÃO		CORPO D'ÁGUA OU REPRESA PERENE / INTERMITENTE	
IDENTIFICAÇÃO DE ESTRADA - ESTADUAL / FEDERAL		DIREÇÃO DO FLUXO D'ÁGUA	
FERROVIA		TERRENO SUJEITO A INUNDAÇÃO	
PONTE / TRAVESSIA		TRAÇADO PREFERENCIAL DO EMPREENDIMENTO	
LIMITE INTERMUNICIPAL		VÉRTICE DA LT	
LIMITE INTERESTADUAL		LIMITE DA ÁREA DE ESTUDO - AE DO MEIO FÍSICO	
LINHA DE TRANSMISSÃO EXISTENTE		SUBESTAÇÃO DE ENERGIA	EXISTENTE / AMPLIAÇÃO
ÁREA URBANA			A CONSTRUIR
SEDE MUNICIPAL / LOCALIDADES			
AERÓDROMO / CAMPO DE POUSO			

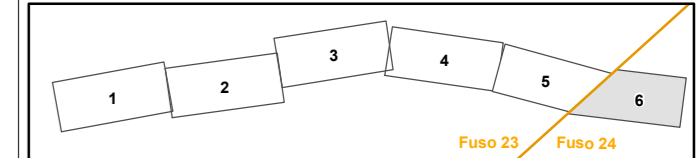
PLANTA DE SITUAÇÃO



MAPA DE DETALHE




ARTICULAÇÃO DAS FOLHAS



REFERÊNCIAS

- Cartas Geológicas na Escala 1:250.000 - IBGE (SD.23 - Brasília, 2014; SC.23 - São Francisco, 2012; SC.24 - Aracaju, 2016)
- Divisão Político-Administrativa do Brasil (IBGE, 2015)
- Base vetorial contínua Escala: 1:250.000 (IBGE, 2015)
- Mosaico de Imagens do Satélite Spot, resolução espacial 1,5m (Equatorial, 05/2017)
- Mosaico de Imagens do Satélite Landsat 8, sensor OLI, composição colorida R(6)-G(5)-B(4), resolução espacial 30m (Setembro/Outubro de 2016)



PROJEÇÃO UNIVERSAL TRANSVERSA DE MERCATOR  
 Sistema Geodésico de Referência - SIRGAS 2000  
 Origem da quilometragem UTM: Equador e Meridiano 39°W, de Gr.  
 acreadas as constantes 10.000km e 500km, respectivamente.

		Cartografia Digital	Biodinâmica	Data	Setembro/2017
		Projeto	Biodinâmica	Data	Setembro/2017
		Aprovado	Biodinâmica	Data	Setembro/2017

<b>LT 500 kV RIO DAS ÉGUAS - BARREIRAS II - BURITIRAMA - QUEIMADA NOVA II</b> <b>ESTUDO DE IMPACTO AMBIENTAL - EIA</b> <b>ILUSTRAÇÃO 6 - GEOLOGIA</b>			
Escala	1:250.000	Data	Setembro/2017
Mapa	Ilustração_6_-_Geologia_FL06.mxd	Folha	06/06