

LEGENDA

CLASSES DE SENSIBILIDADE

- BAIXA
- MÉDIA
- ALTA
- MUITO ALTA

Ocupação Humana (Famílias)

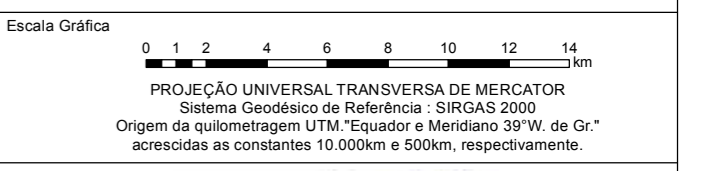
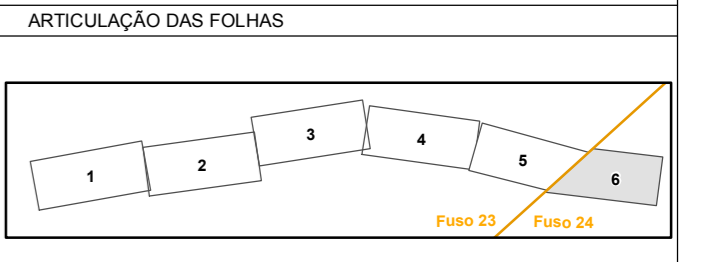
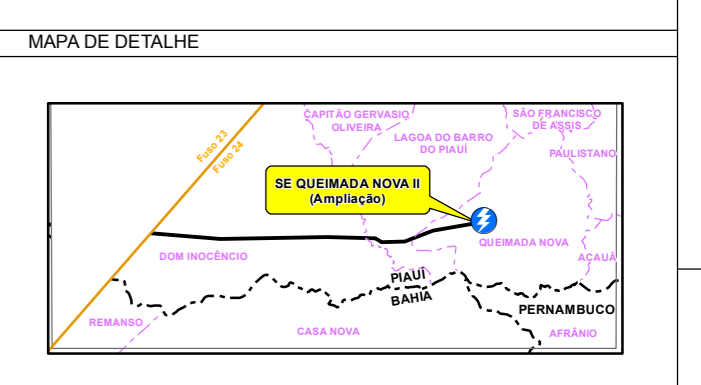
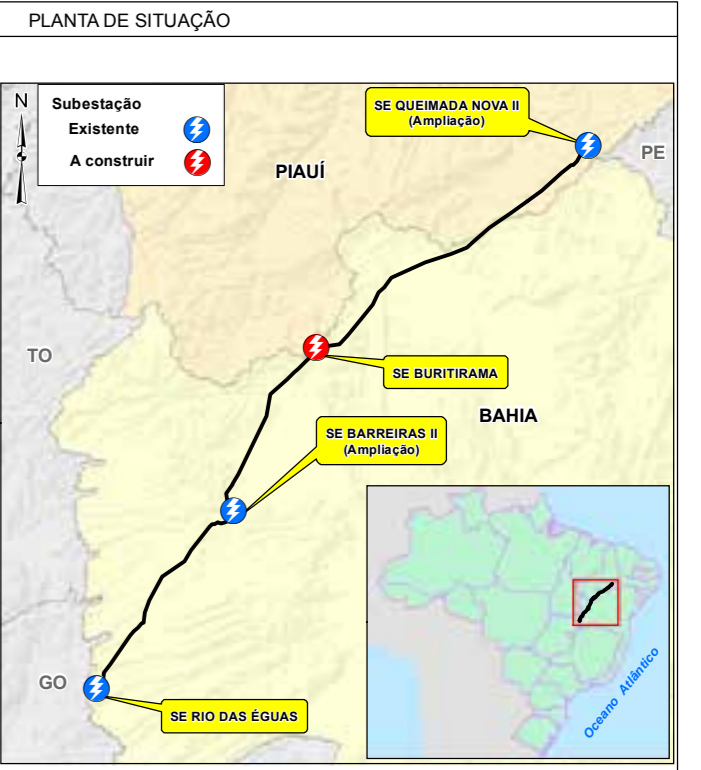
- De 1 a 15
- De 16 a 40
- De 41 a 100
- De 101 a 200
- Comunidade Remanescente de Quilombo (CRQ)

CONVENÇÕES

- ESTRADA PAVIMENTADA
- ESTRADA SEM PAVIMENTAÇÃO
- IDENTIFICAÇÃO DE ESTRADA - ESTADUAL / FEDERAL
- FERROVIA
- PONTE / TRAVESSIA
- LIMITE INTERMUNICIPAL
- LIMITE INTERESTADUAL
- LINHA DE TRANSMISSÃO EXISTENTE
- ÁREA URBANA
- SEDE MUNICIPAL / LOCALIDADES
- CURSO D'ÁGUA PERENE / INTERMITENTE
- CORPO D'ÁGUA OU REPRESA PERENE / INTERMITENTE
- DIREÇÃO DO FLUXO D'ÁGUA
- TERRENO SUJEITO A INUNDAÇÃO
- TRAÇADO PREFERENCIAL DO EMPREENDIMENTO
- VÉRTICE DA LT
- LIMITE DA ÁREA DE ESTUDO - AE DO MEIO FÍSICO
- SUBESTAÇÃO DE ENERGIA
 - EXISTENTE / AMPLIAÇÃO
 - A CONSTRUIR

REFERÊNCIAS

- Cartas Geológicas na Escala 1:250.000 - IBGE (SD.23 - Brasília, 2014; SC.23 - São Francisco, 2012; SC.24 - Aracaju, 2016)
- Divisão Político-Administrativa do Brasil (IBGE, 2015)
- Base vetorial contínua Escala: 1:250.000 (IBGE, 2015).
- Mosaico de Imagens do Satélite Spot, resolução espacial 1,5m (Equatorial, 05/2017).
- Mosaico de Imagens do Satélite Landsat 8, sensor OLI, composição colorida R(6)-G(5)-B(4), resolução espacial 30m (Setembro/Outubro de 2016).
- Ilustração 5 - Hidrografia.
- Ilustração 8 - Pedologia.
- Ilustração 9 - Vulnerabilidade Geotécnica.
- Ilustração 10 - Classes de Potencialidade Espeleológica.
- Ilustração 14 - Uso, Ocupação e Cobertura do Solo.
- Ilustração 16 - Aspectos Socioeconômicos
- Ilustração 18 - Unidades de Conservação e Áreas de Interesse Conservacionista.



equatorial ENERGIA	
Cartografia Digital	Biodinâmica
Projeto	Biodinâmica
Aprovado	Biodinâmica
Data	Setembro/2017
Data	Setembro/2017
Data	Setembro/2017

bio dinâmica

LT 500 KV RIO DAS ÉGUAS - BARREIRAS II - BURITIRAMA - QUEIMADA NOVA II

ESTUDO DE IMPACTO AMBIENTAL - EIA

ILUSTRAÇÃO 19 - SENSIBILIDADE AMBIENTAL

Escala	1:250.000	Data	Setembro/2017
Mapa	Ilustração_19_-_Sensibilidade_FL06.mxd	Folha	06/06