



LEGENDA

ÁREAS DE PRESERVAÇÃO PERMANENTE (APPs)

FAIXA MARGINAL E NASCENTES

RESERVA LEGAL

AVERBADA

APROVADA E NÃO AVERBADA

PROPOSTA

CONVENÇÕES

ESTRADA PAVIMENTADA

ESTRADA SEM PAVIMENTAÇÃO TRÁFEGO PERMANENTE

IDENTIFICAÇÃO DE ESTRADA - ESTADUAL / FEDERAL

PONTE / TRAVESSIA

LIMITE INTERMUNICIPAL

LIMITE INTERESTADUAL

LINHA DE TRANSMISSÃO EXISTENTE

LINHA DE TRANSMISSÃO PROJETADA

ÁREA URBANA

SEDE MUNICIPAL / LOCALIDADES

AERODROMO / CAMPO DE POUSO

CURSO D'ÁGUA PERENE / INTERMITENTE

CORPO D'ÁGUA OU REPRESA PERENE / INTERMITENTE

TERRENO SUJEITO A INUNDAÇÃO

DIREÇÃO DO FLUXO D'ÁGUA

TRAÇADO PREFERENCIAL DO EMPREENDIMENTO

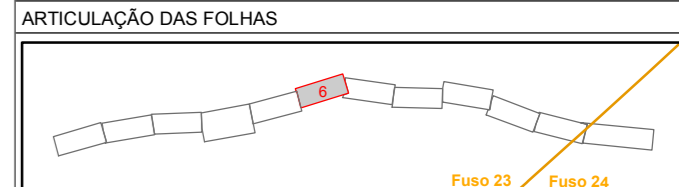
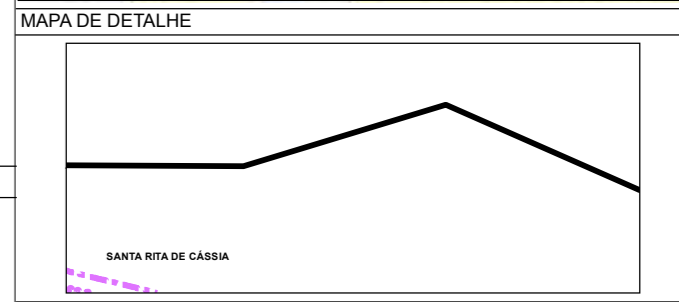
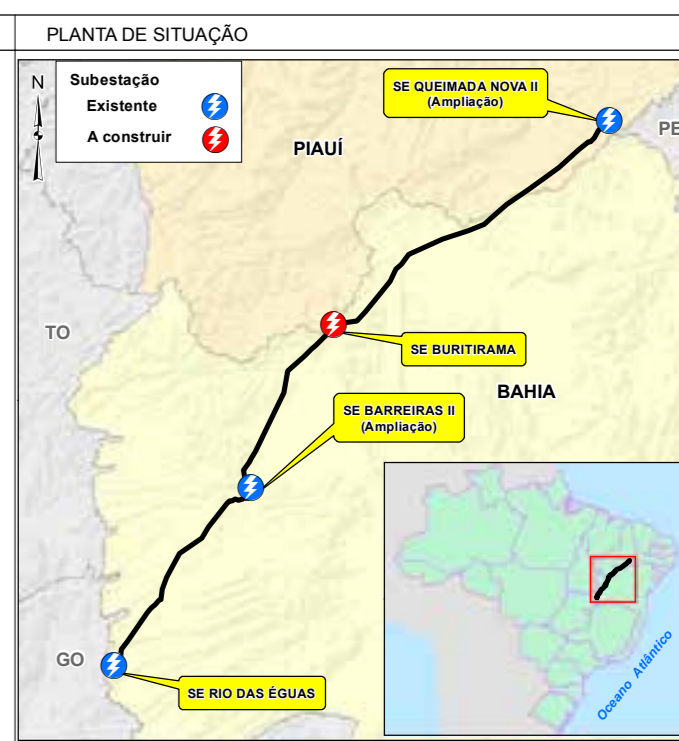
VÉRTICE DA LT

LIMITE DA ÁREA DE ESTUDO REGIONAL - (AER) DO MEIO BIÓTICO

SUBESTAÇÃO DE ENERGIA

EXISTENTE / AMPLIAÇÃO

A CONSTRUIR



REFERÊNCIAS

- SICAR. Sistema Nacional de Cadastro Ambiental Rural. 2013. Disponível em: <http://www.car.gov.br/publico/municipios/downloads>. Acesso em: 13/01/2017.

- Cartas Topográficas Vetorializadas do Mapeamento Sistemático - IBGE (São Domingos, 1980; Guarani de Goiás, 1980) e SUDENE (Rio do Meio, 1973; Rio Arrojado, 1973) na escala 1:100.000.

- Divisão Político-Administrativa do Brasil (IBGE, 2015).

- Mapa Multimodal do Departamento Nacional de Infraestrutura de Transportes (DNIT, 2013).

- Mosaico de Imagens do Satélite Spot, resolução espacial 1,5m (Equatorial, 05/2017).

- Mosaico de Imagens do Satélite Landsat 8, sensor OLI, composição colorida R(6)-G(5)-B(4), resolução espacial 30m (Setembro/Octubro de 2016); consulta ao Programa Google Earth Pro (Julho de 2017).

- Modelo Digital de Elevação - Missão Topográfica Radar Shuttle (SRTMUSGS). <https://earthexplorer.usgs.gov/>

Escala Gráfica

0 0,5 1 2 3 4 5 Km

PROJEÇÃO UNIVERSAL TRANSVERSA DE MERCATOR
Sistema Geodésico de Referência - SIRGAS 2000
Origem da quilometragem UTM: Equador e Meridiano 45°W, de Gr.°
acrescidas as constantes 10.000km e 500km, respectivamente.

Cartografia Digital	Biodinâmica	Data	Setembro/2017
Projeto	Biodinâmica	Data	Setembro/2017
Aprovado	Biodinâmica	Data	Setembro/2017

bio dinamic

LT 500 KV RIO DAS ÉGUAS – BARREIRAS II – BURITIRAMA – QUEIMADA NOVA II

ESTUDO DE IMPACTO AMBIENTAL – EIA

ILUSTRAÇÃO 17 – ÁREAS DE PRESERVAÇÃO PERMANENTE (APPs) E RESERVAS LEGAIS

Escala	1:100.000	Data	Setembro/2017
Mapa	Ilustração_17_-_APPs_e_Reservas_Legais_-_FL_06.mxd	Folha	06/12