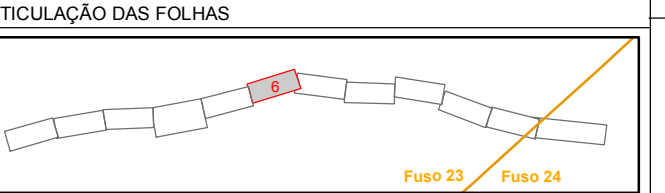
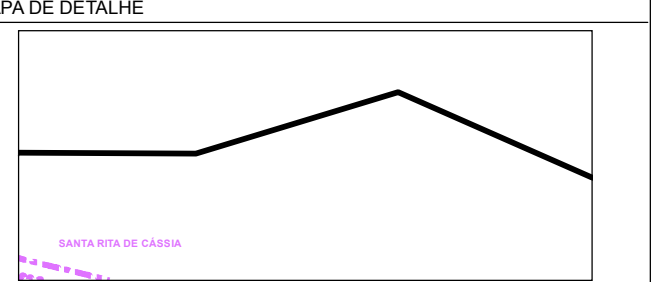
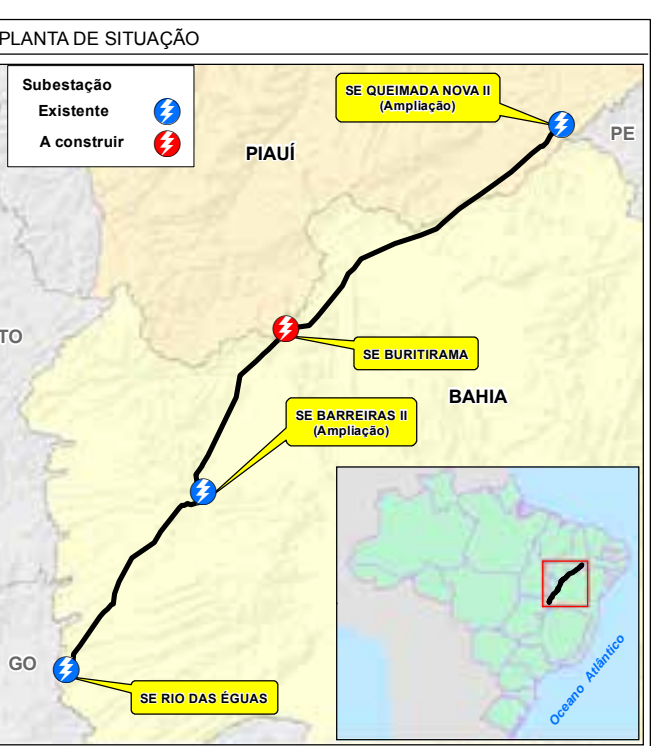


**LEGENDA**

F	FLORESTA ESTACIONAL SEMIDECIDUAL
C	FLORESTA ESTACIONAL DECIDUAL
Sa+Sd	SAVANA ARBORIZADA + SAVANA FLORESTADA
Sgf	SAVANA GRAMÍNEO-LENHOSA COM FLORESTA DE GALERIA
Ta+Td	SAVANA-ESTÉPICA ARBORIZADA + SAVANA-ESTÉPICA FLORESTADA
SNt+Ap	CONTATO SAVANA/FLORESTA ESTACIONAL - ECÓTONO + PECUÁRIA
TNt+Ap	CONTATO SAVANA-ESTÉPICA/FLORESTA ESTACIONAL - ECÓTONO + PECUÁRIA
SNt	CONTATO SAVANA / FLORESTA ESTACIONAL - ECÓTONO
STNt	CONTATO SAVANA / SAVANA ESTÉPICA / FLORESTA ESTACIONAL - ECÓTONO
TNt	CONTATO SAVANA ESTÉPICA / FLORESTA ESTACIONAL - ECÓTONO
C+Ap	FLORESTA ESTACIONAL DECIDUAL + PECUÁRIA
Sa+Ap	SAVANA ARBORIZADA + PECUÁRIA
Ta+Ap	SAVANA-ESTÉPICA ARBORIZADA + PECUÁRIA
F+Ap	FLORESTA ESTACIONAL SEMIDECIDUAL + PECUÁRIA
Pf	FORMAÇÕES PIONEIRAS COM INFLUÊNCIA FLUVIAL E/OU LACUSTRE
P+Ap	FORMAÇÕES PIONEIRAS COM INFLUÊNCIA FLUVIAL E/OU LACUSTRE + PECUÁRIA
Vereda	VEREDA
Ap	PECUÁRIA
Ac	AGRICULTURA
Rc	REFLORESTAMENTO ( <i>Eucalyptus</i> sp)
⊕	PONTO AMOSTRAL
□	UNIDADE AMOSTRAL

**CONVENÇÕES**

—	ESTRADA PAVIMENTADA	—	AERÓDROMO / CAMPO DE POUSO
- - -	ESTRADA SEM PAVIMENTAÇÃO TRÁFEGO PERMANENTE	- - -	CURSO D'ÁGUA PERENE / INTERMITENTE
- - -	ACESSO	- - -	CORPO D'ÁGUA OU REPRESA PERENE / INTERMITENTE
—	IDENTIFICAÇÃO DE ESTRADA - ESTADUAL / FEDERAL	—	TERRENO SUJEITO À INUNDAÇÃO
—	PONTE / TRAVESSIA	—	DIREÇÃO DO FLUXO D'ÁGUA
—	LIMITE INTERMUNICIPAL	—	TRAÇADO PREFERENCIAL DO EMPREENDIMENTO
—	LIMITE INTERESTADUAL	—	VÉRTICE DA LT
—	LINHA DE TRANSMISSÃO EXISTENTE	—	LIMITE DA ÁREA DE ESTUDO REGIONAL - (AER) DO MEIO BIÓTICO
—	LINHA DE TRANSMISSÃO PROJETADA	—	SUBESTAÇÃO DE ENERGIA
—	ÁREA URBANA	—	EXISTENTE / AMPLIAÇÃO
—	SEDE MUNICIPAL / LOCALIDADES	—	A CONSTRUIR
—	UNIDADE DE CONSERVAÇÃO	—	



**REFERÊNCIAS**

- Ilustração 18 - Unidades de Conservação e Áreas de Interesse Conservacionista. - Cartas Topográficas Vetorizadas do Mapeamento Sistemático - IBGE (São Domingos, 1980; Guarani de Goiás, 1980) e SUDENE (Rio do Meio, 1973; Rio Arrojado, 1973) na escala 1:100.000.
- Divisão Político-Administrativa do Brasil (IBGE, 2015).
- Mapa Multimodal do Departamento Nacional de Infraestrutura de Transportes (DNIT, 2013).
- Mosaico de Imagens do Satélite Spot, resolução espacial 1.5m (Equatorial, 05/2017).
- Mosaico de Imagens do Satélite Landsat 8, sensor OLI, composição colorida R(6)-G(5)-B(4), resolução espacial 30m (Setembro/Octubre de 2016); consulta ao Programa Google Earth Pro (Julho de 2017).

Escala Gráfica

PROJEÇÃO UNIVERSAL TRANSVERSA DE MERCATOR  
Sistema Geodésico de Referência - SIRGAS 2000  
Origem da quilometragem UTM "Equador e Meridiano 45°W, de Gr." acrescidas as constantes 10.000km e 500km, respectivamente.

Cartografia Digital	Biodinâmica	Data	Setembro/2017
Projeto	Biodinâmica	Data	Setembro/2017
Aprovado	Biodinâmica	Data	Setembro/2017

**LT 500 KV RIO DAS ÁGUAS - BARREIRAS II - BURITIRAMA - QUEIMADA NOVA II**

**ESTUDO DE IMPACTO AMBIENTAL - EIA**

**ILUSTRAÇÃO 14 - USO, OCUPAÇÃO E COBERTURA DO SOLO**

Escala	1:100.000	Data	Setembro/2017
Mapa	Ilustração_14_-_Uso_Ocup_Cobert_Solo_FL_06.mxd	Folha	06/12

Document Path: M:\c\2016\Ilustração\_14\_-\_Uso\_Ocupação\_e\_Cobertura\_do\_Solo\_FL\_06.mxd