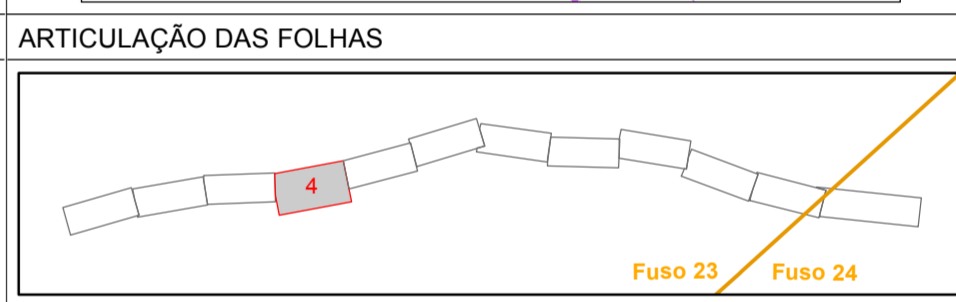
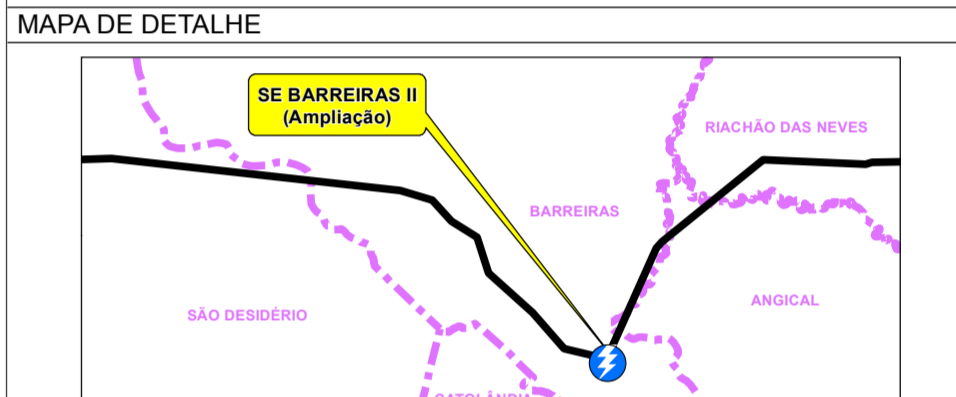
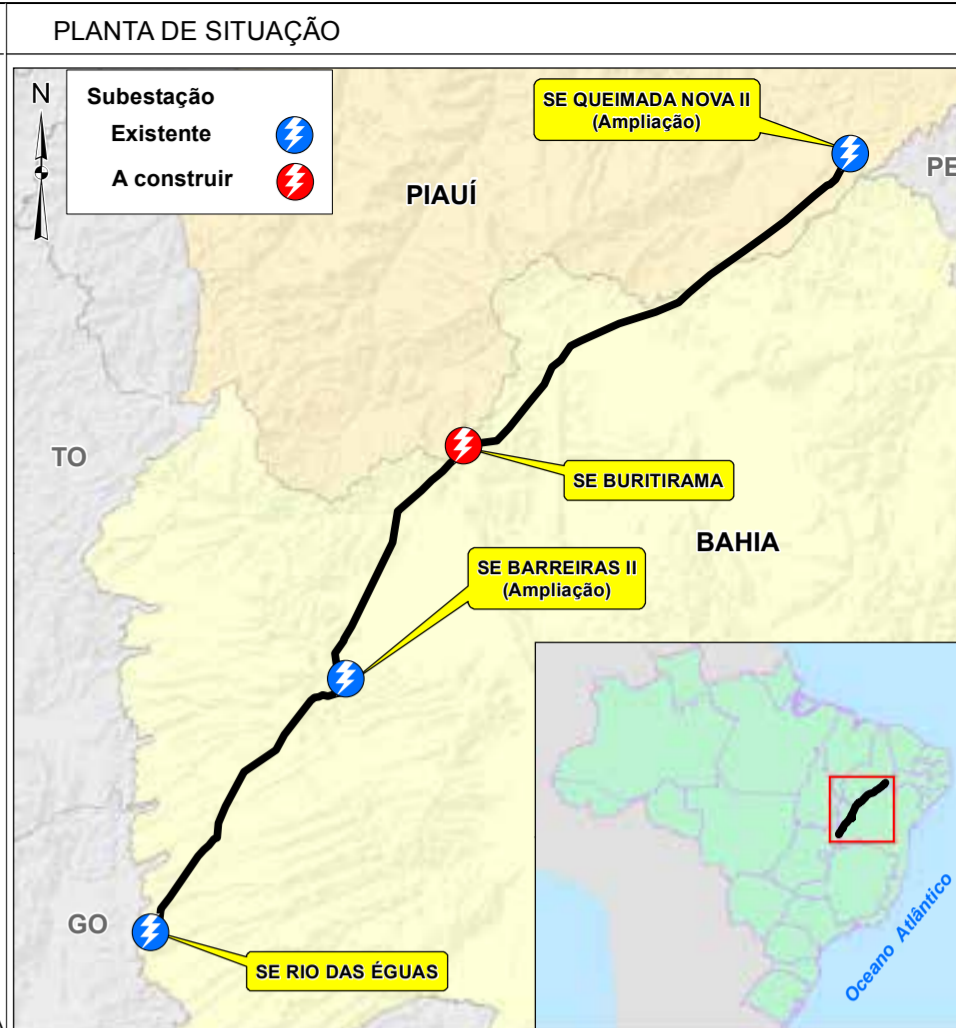


LEGENDA

- F FLORESTA ESTACIONAL SEMIDECIDUAL
- C FLORESTA ESTACIONAL DECIDUAL
- Sa+Sd SAVANA ARBORIZADA + SAVANA FLORESTADA
- Sgf SAVANA GRAMINEO-LENHOSA COM FLORESTA DE GALERIA
- Ta+Td SAVANA-ESTÉPICA ARBORIZADA + SAVANA-ESTÉPICA FLORESTADA
- SN+Ap CONTATO SAVANA/FLORESTA ESTACIONAL - ECÓTONO + PECUÁRIA
- TN+Ap CONTATO SAVANA-ESTÉPICA/FLORESTA ESTACIONAL - ECÓTONO + PECUÁRIA
- SNI CONTATO SAVANA / FLORESTA ESTACIONAL - ECÓTONO
- STNI CONTATO SAVANA / SAVANA ESTÉPICA / FLORESTA ESTACIONAL - ECÓTONO
- TNI CONTATO SAVANA ESTÉPICA / FLORESTA ESTACIONAL - ECÓTONO
- C+Ap FLORESTA ESTACIONAL DECIDUAL + PECUÁRIA
- Sa+Ap SAVANA ARBORIZADA + PECUÁRIA
- Ta+Ap SAVANA-ESTÉPICA ARBORIZADA + PECUÁRIA
- F+Ap FLORESTA ESTACIONAL SEMIDECIDUAL + PECUÁRIA
- PF FORMAÇÕES PIONEIRAS COM INFLUÊNCIA FLUVIAL E/OU LACUSTRE
- P+Ap FORMAÇÕES PIONEIRAS COM INFLUÊNCIA FLUVIAL E/OU LACUSTRE + PECUÁRIA
- Vereda VEREDA
- Ap PECUÁRIA
- Ac AGRICULTURA
- (E) REFLORESTAMENTO (*Eucalyptus sp*)
- PONTO AMOSTRAL
- UNIDADE AMOSTRAL

CONVENÇÕES

- ESTRADA PAVIMENTADA
- ESTRADA SEM PAVIMENTAÇÃO TRÁFEGO PERMANENTE
- ACESSO
- IDENTIFICAÇÃO DE ESTRADA - ESTADUAL / FEDERAL
- PONTE / TRAVESSIA
- LIMITE INTERMUNICIPAL
- LIMITE INTERESTADUAL
- LINHA DE TRANSMISSÃO EXISTENTE
- ÁREA URBANA
- SEDE MUNICIPAL / LOCALIDADES
- LINHA DE TRANSMISSÃO PROJETADA
- AERÓDROMO / CAMPO DE POUSO
- CURSO D'ÁGUA PERENE / INTERMITENTE
- CORPO D'ÁGUA OU REPRESA PERENE / INTERMITENTE
- TERRENO SUJEITO A INUNDAÇÃO
- DIREÇÃO DO FLUXO D'ÁGUA
- TRAÇADO PREFERENCIAL DO EMPREENDIMENTO
- VÉRTICE DA LT
- LIMITE DA ÁREA DE ESTUDO REGIONAL - (AER) DO MEIO BIÓTICO
- SUBESTAÇÃO DE ENERGIA



REFERÊNCIAS

- Cartas Topográficas Vetorizadas do Mapeamento Sistemático - IBGE (São Domingos, 1980; Guarani de Goiás, 1980) e SUDENE (Rio do Meio, 1973; Rio Arrojado, 1973) na escala 1:100.000.
- Divisão Político-Administrativa do Brasil (IBGE, 2015).
- Mapa Multimodal do Departamento Nacional de Infraestrutura de Transportes (DNIT, 2013).
- Mosaico de imagens do Satélite Spot, resolução espacial 1,5m (Equatorial, 05/2017).
- Mosaico de imagens do Satélite Landsat 8, sensor OLI, composição coleção R(5)-G(5)-B(4), resolução espacial 30m (Setembro/Octubre de 2016); consulta ao Programa Google Earth Pro (Julho de 2017).



PROJEÇÃO UNIVERSAL TRANSVERSA DE MERCATOR
Sistema Geodésico de Referência - SIRGAS 2000
Origem da quilometragem UTM "Equador e Meridiano 45°W de Gr." acrescidas as constantes 10.000km e 500km, respectivamente.

| | | | |
|---------------------|-------------|------|---------------|
| Cartografia Digital | Biodinâmica | Data | Setembro/2017 |
| Projeto | Biodinâmica | Data | Setembro/2017 |
| Aprovado | Biodinâmica | Data | Setembro/2017 |

LT 500 KV RIO DAS ÉGUAS – BARREIRAS II – BURITIRAMA – QUEIMADA NOVA II

ESTUDO DE IMPACTO AMBIENTAL – EIA

ILUSTRAÇÃO 14 – USO, OCUPAÇÃO E COBERTURA DO SOLO

| | | | |
|--------|--|-------|---------------|
| Escala | 1:100.000 | Data | Setembro/2017 |
| Mapa | Ilustração_14_-_Uso_Ocup_Cobert_Solo_-_FL_04.mxd | Folha | 04/12 |