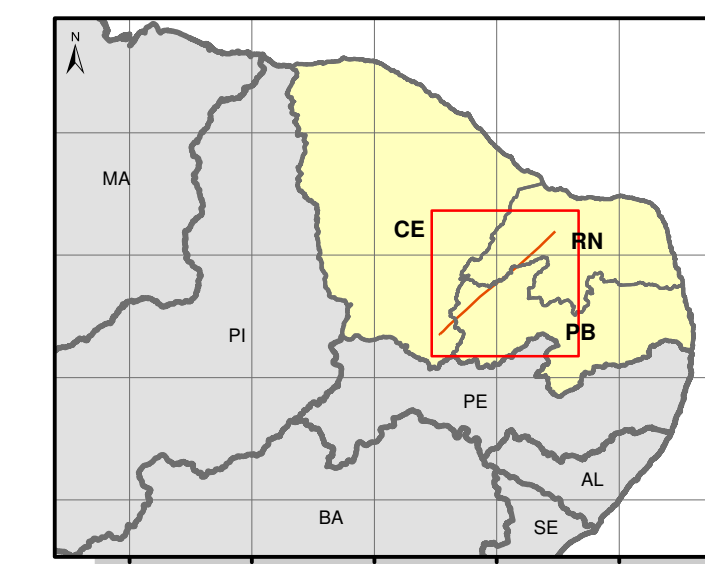
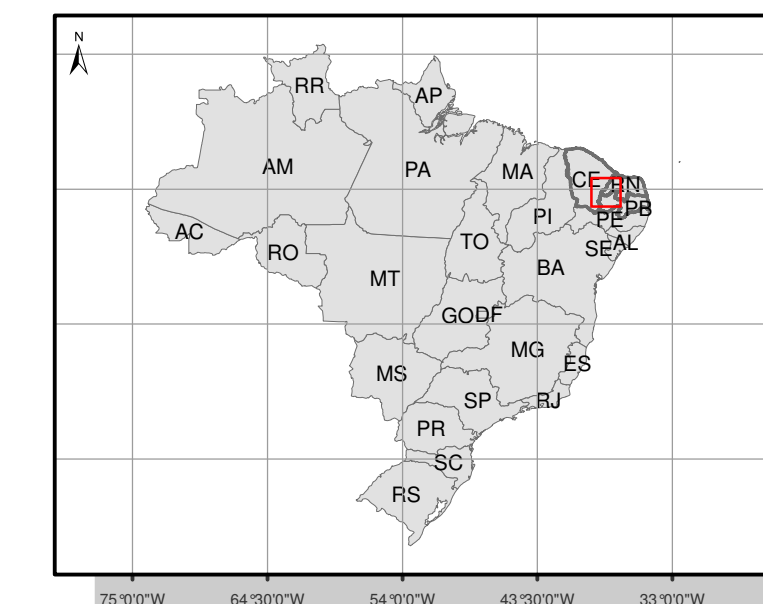


PLANTA CHAVE



CONVENÇÕES CARTOGRÁFICAS

- Sedes municipais
- ▭ Limite estadual
- ▭ Limite municipal

LEGENDA

- ✱ Cavernas
 - Subestação
 - Seccionamento
 - LT 500kV Milagres II - Açú III
 - ▭ Canteiro de Obras
 - ▭ Área de Influência Direta dos Meios Físico e Biótico
 - ▭ Área de Influência Indireta dos Meios Físico e Biótico
- Restrições Ambientais**
- ▭ Área de Preservação Permanente de cursos d'água
 - ▭ Área de Preservação Permanente de topo de morro
 - ▭ Floresta Nacional de Açú

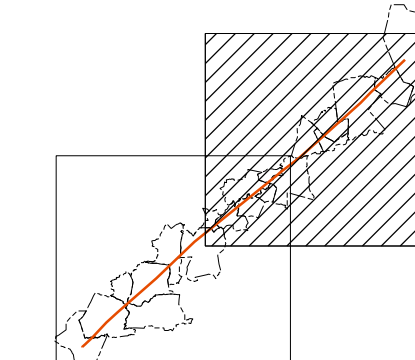
NOTAS

PROJEÇÃO: UTM
 DATUM: SIRGAS 2000
 FUSO: 24

FONTE

- Mapeamento das Unidades Territoriais - IBGE, 2010.
 - Sedes Municipais - IBGE, 2002.

ARTICULAÇÃO



ESTUDO DE IMPACTO AMBIENTAL

LINHA DE TRANSMISSÃO 500 kV MILAGRES II - AÇÚ III, SECCIONAMENTOS E SUBESTAÇÕES ASSOCIADAS

Título: MAPA DE RESTRIÇÃO AMBIENTAL				
Responsável: ENGº. ARISTÓTELES JOSÉ BOURSCHEID	Conselho: CREA/RS - 9.409	Etapa Projeto: EXECUÇÃO		
Execução: BIÓL. RODRIGO AGRA BALBUENO	CRBio/03D - 8.014	Data: NOV/2013	Escala: 2,5 - 1,25 - 0 - 2,5 km 1:250.000	
Verificação: ENGº. FL. NELSON SILVEIRA	CREA/RS - 67.895	Data: NOV/2013	Folha: 01 DE 02	Rev.: 01
Aprovação: ENGº FL. ROZANE NOGUEIRA	CREA/RS - 98.347	Data: NOV/2013	Codificação: P:1124306_Arq_Master/Mapeamento/SIG	
Desenho: BIÓL. JESSICA MONGUILHOTT E. MARQUES	CRBio/03D - 58.336	Data: NOV/2013		