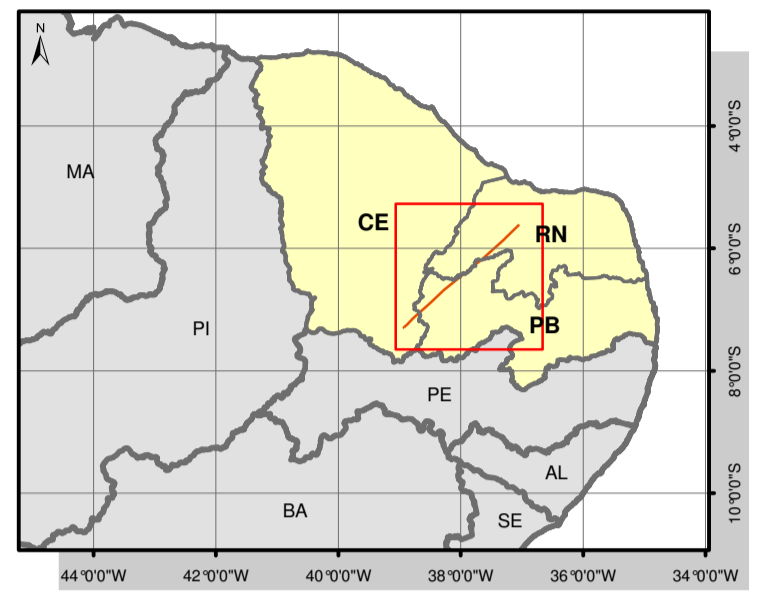
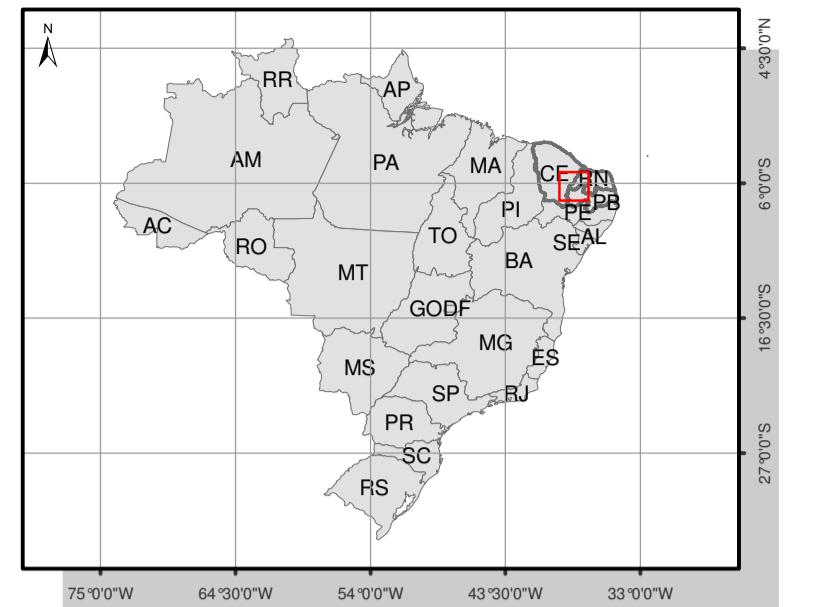


PLANTA CHAVE

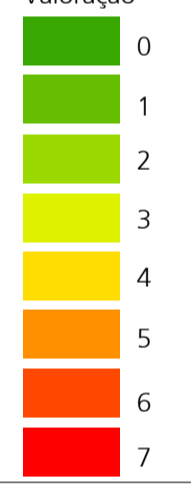


CONVENÇÕES CARTOGRÁFICAS

- Sedes municipais
- Limite estadual
- Limite municipal

LEGENDA

- Subestação
- Seccionamento
- LT 500kV Milagres II - Açú III
- Canteiro de Obras
- Área de Influência Direta dos Meios Físico e Biótico
- Área de Influência Indireta dos Meios Físico e Biótico



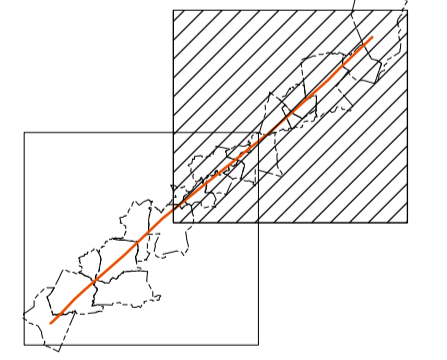
NOTAS

PROJEÇÃO: UTM
DATUM: SIRGAS 2000
FUSO: 24

FONTE

- Mapeamento das Unidades Territoriais - IBGE, 2010.
- Sedes Municipais - IBGE, 2002.

ARTICULAÇÃO



ESTUDO DE IMPACTO AMBIENTAL

LINHA DE TRANSMISSÃO 500 kV MILAGRES II - AÇÚ III, SECCIONAMENTOS E SUBESTAÇÕES ASSOCIADAS

<p>Título:</p> <p align="center">MAPA DE SENSIBILIDADE AMBIENTAL</p>				<p>ATE XVII ATE XVII Transmissora de Energia S.A.</p>
<p>Responsável: ENGº ARISTÓTELES JOSÉ BOURSCHIED</p>	<p>Conselho: CREA/RS - 9.409</p>	<p>Etapa Projeto: EXECUÇÃO</p>	<p>BOURSCHIED Soluções em Engenharia</p>	
<p>Execução: BIÓL. RODRIGO AGRA BALBUENO</p>	<p>CRBio/03D - 8.014</p>	<p>Data: AGO/2013</p>	<p>Escala: 2 1 0 2km 1:200.000</p>	
<p>Verificação: ENGº AGRº NELSON SILVEIRA</p>	<p>CREA/RS - 67.895</p>	<p>Data: AGO/2013</p>	<p>Folha: 01 DE 02 Rev: 01</p>	
<p>Aprovação: ENGº FL. ROZANE NOGUEIRA</p>	<p>CREA/RS - 98.347</p>	<p>Data: AGO/2013</p>	<p>Codificação: P11124306_Arq_MaioresAparelhos/SIS</p>	
<p>Desenho: BIÓL. JESSICA MONGUILHOTT E. MARQUES</p>	<p>CRBio/03D - 58.336</p>	<p>Data: AGO/2013</p>		