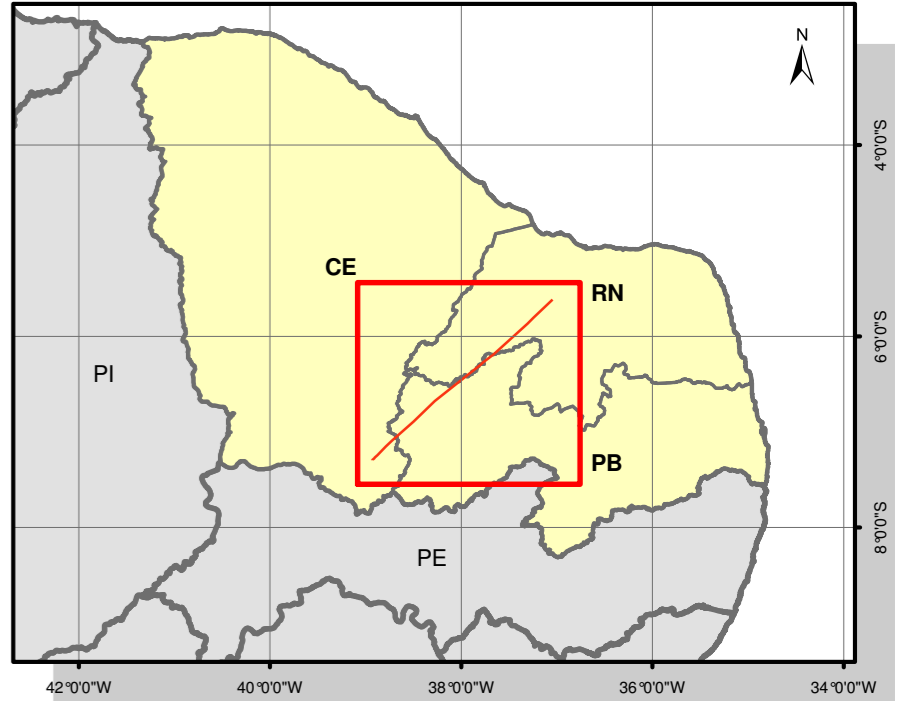
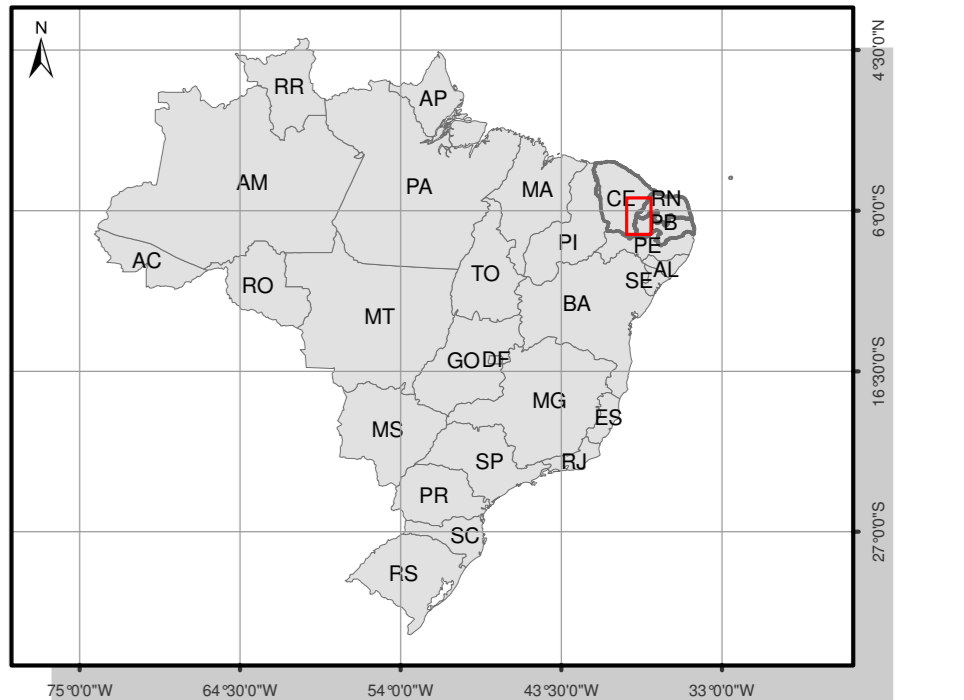


PLANTA CHAVE



CONVENÇÕES CARTOGRÁFICAS

- Limite estadual
- Limite municipal

LEGENDA

- Subestação
- Seccionamento
- LT 500kV Milagres II - Açú III
- Canteiro de Obras
- Área de Influência Direta dos Meios Físico e Biótico
- Área de Influência Indireta dos Meios Físico e Biótico

Pontos notáveis

- Caverna
- Travessia de estrada
- Fragmentos florestais
- Travessia de curso d'água
- Ninhais
- Ocupação humana
- Serra

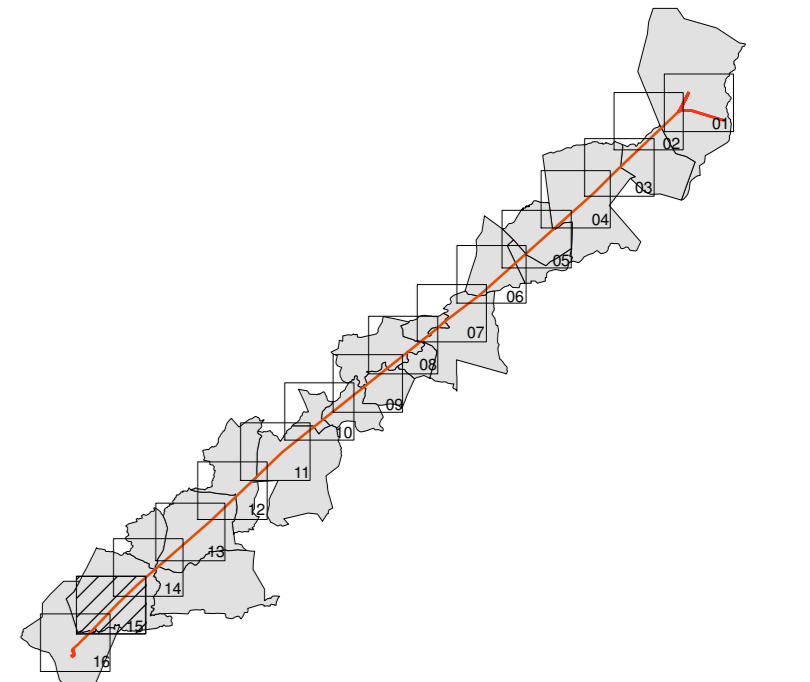
FONTES

- Mapeamento das Unidades Territoriais - IBGE, 2010.
- Satélite IRS-P6, Sensor LISS-II, 2009/2010.

NOTAS

PROJEÇÃO: UTM
 DATUM: SIRGAS 2000
 FUSO: 24

ARTICULAÇÃO



ESTUDO DE IMPACTO AMBIENTAL

LINHA DE TRANSMISSÃO 500 kV MILAGRES II - AÇU III, SECCIONAMENTOS E SUBESTAÇÕES ASSOCIADAS

| MAPA DE PONTOS NOTÁVEIS | | | ATE XVII CET (C) - Companhia de Energia S.A. |
|-----------------------------------|------------------------------------|------------------|---|
| Responsável: | Consultor: | Etapas Projeto: | |
| ENGR. ARISTÓTELES JOSÉ BOURSCHIED | CREARS - 9.409 | Elaboração | |
| ENGR. FL. ROZANE NOGUEIRA | CREARS - 98.347 | EXECUÇÃO | |
| ENGR. AMB. JUAN BECKER SHEIRER | CREARS - 159.808 | Data: ADO2013 | Escala: 1:25.000 1 cm = 250 m |
| ENGR. AGR. NELSON SILVEIRA | CREARS - 87.895 | Data: ADO2013 | |
| Desenho: | BOL. JESSICA MONGULHOTT E. MARQUES | CPRB030 - 58.336 | Data: ADO2013 |
| Codificação: | | | 15 DE 16 01 |