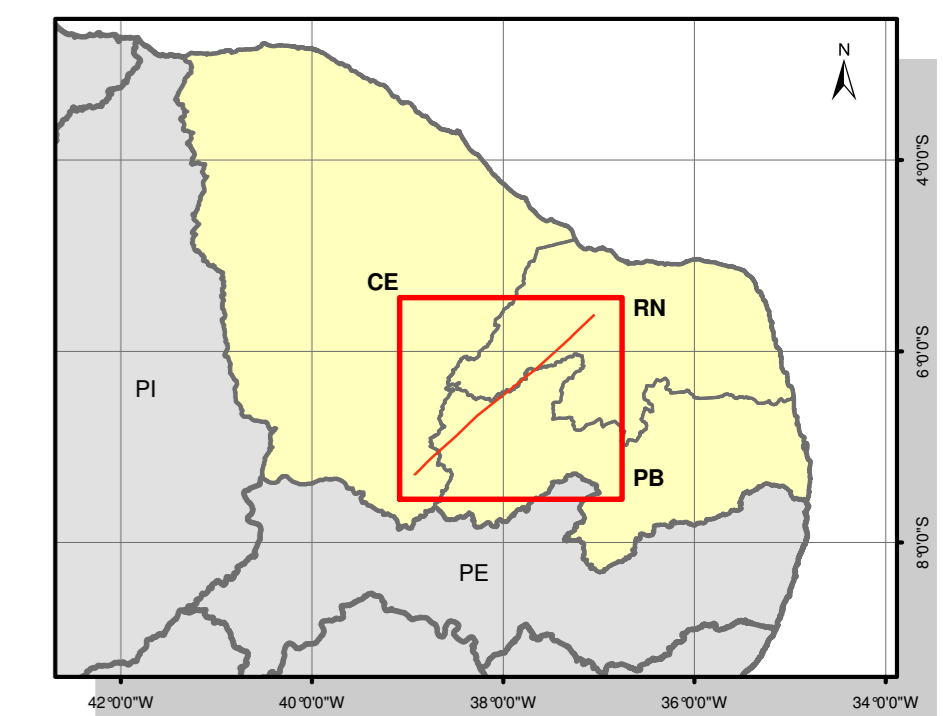
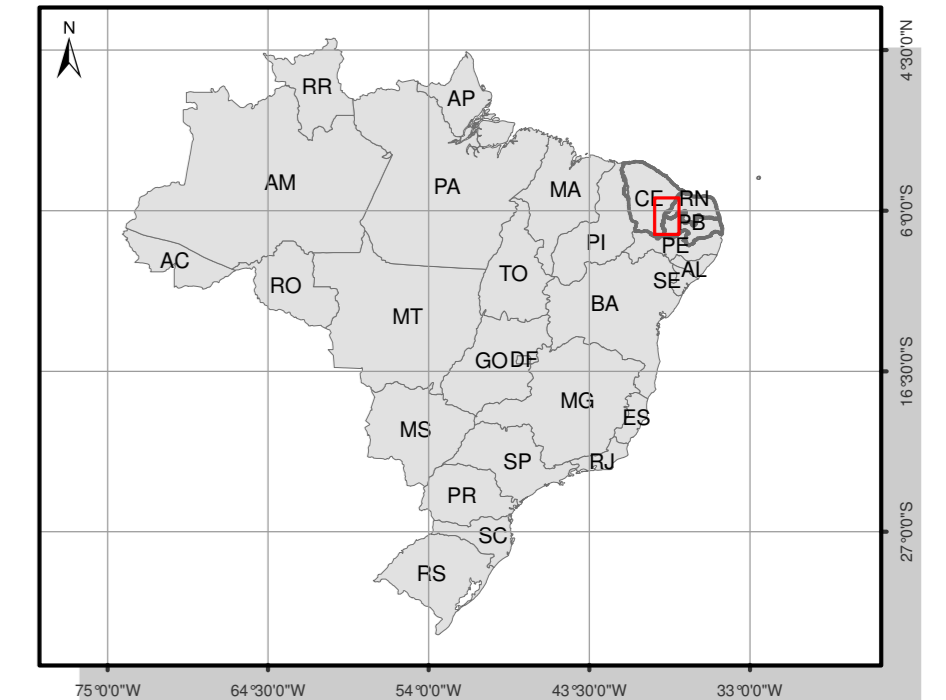




PLANTA CHAVE



CONVENÇÕES CARTOGRÁFICAS

- Limite estadual
- Limite municipal

LEGENDA

- Subestação
- Seccionamento
- LT 500kV Milagres II - Açú III
- Canteiro de Obras
- Área de Influência Direta dos Meios Físico e Biótico
- Área de Influência Indireta dos Meios Físico e Biótico

Pontos notáveis

- Caverna
- Travessia de estrada
- Fragmentos florestais
- Travessia de curso d'água
- Ninhais
- Ocupação humana
- Serra

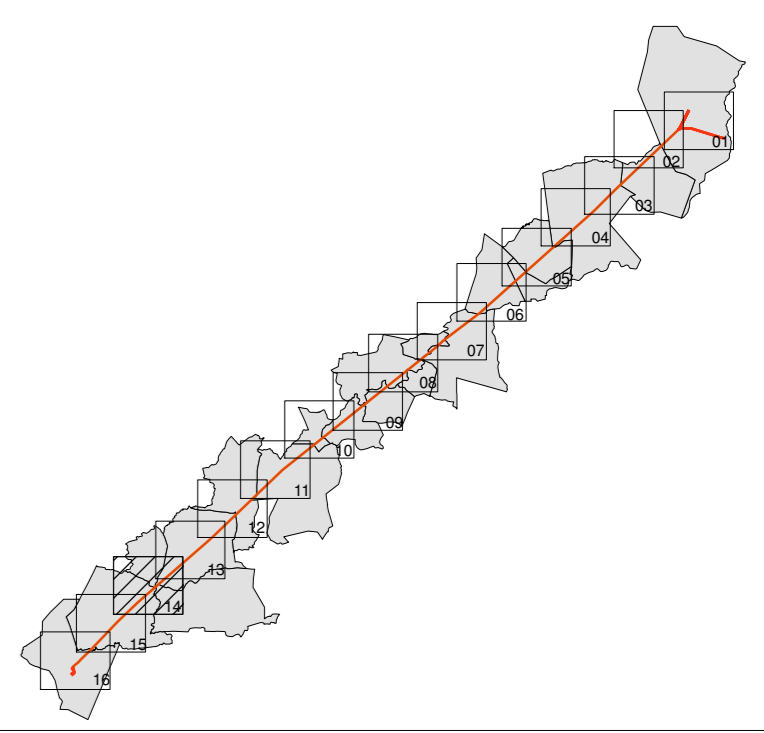
FONTES

- Mapeamento das Unidades Territoriais - IBGE, 2010.
- Satélite IRS-P6, Sensor LISS-II, 2009/2010.

NOTAS

PROJEÇÃO: UTM  
DATUM: SIRGAS 2000  
FUSO: 24

ARTICULAÇÃO



ESTUDO DE IMPACTO AMBIENTAL

LINHA DE TRANSMISSÃO 500 KV MILAGRES II - AÇU III, SECCIONAMENTOS E SUBESTAÇÕES E ASSOCIADAS

MAPA DE PONTOS NOTÁVEIS

|  |                             |                            |                         |
|--|-----------------------------|----------------------------|-------------------------|
| Responsável:<br>ENF. ARISTOTELES JOSÉ BOURSCHEID | Conselho:<br>CREARS - 9.409 | Etapa Projeto:<br>EXECUÇÃO | <br>                    |
| Execução:<br>ENF. FL. ROZANE NOGUEIRA            | CREARS - 98.347             |                            |                         |
| Verificação:<br>ENF. AMB. JIAN BECKER SHERER     | CREARS - 159.658            | Data:<br>AGO/2013          | Escala:<br><br>1:25.000 |
| Aprovação:<br>ENF. AGR. NELSON SILVEIRA          | CREARS - 67.895             | Data:<br>AGO/2013          | Folha:<br>14 DE 16      |
| Desenho:<br>BOL. JESSICA MONGULHOTT E. MARQUES   | CRB0030 - 58.336            | Data:<br>AGO/2013          | Codificação:<br>01      |