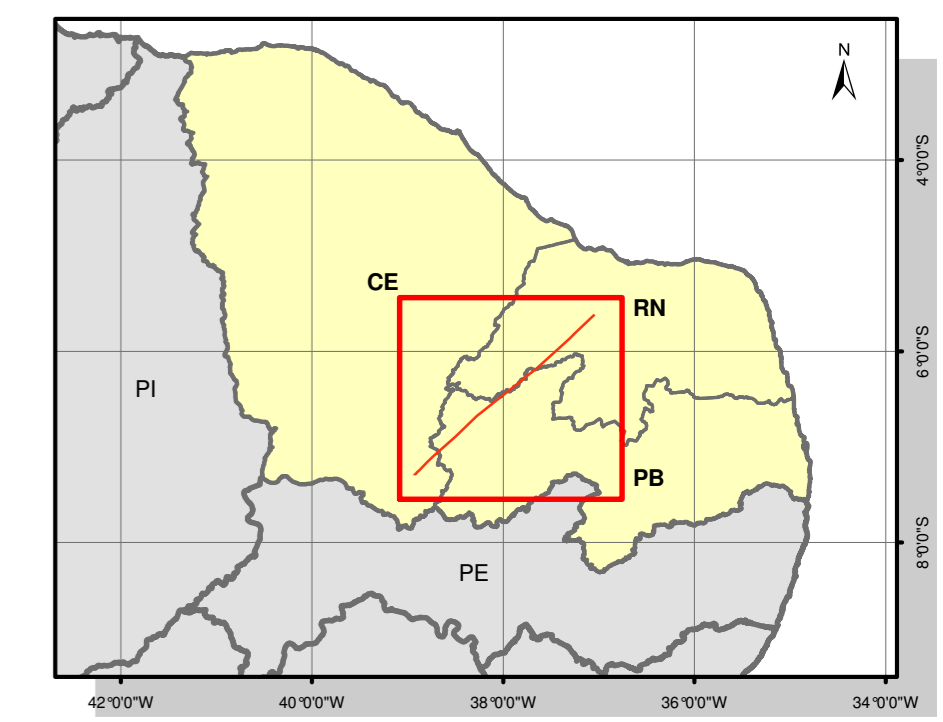
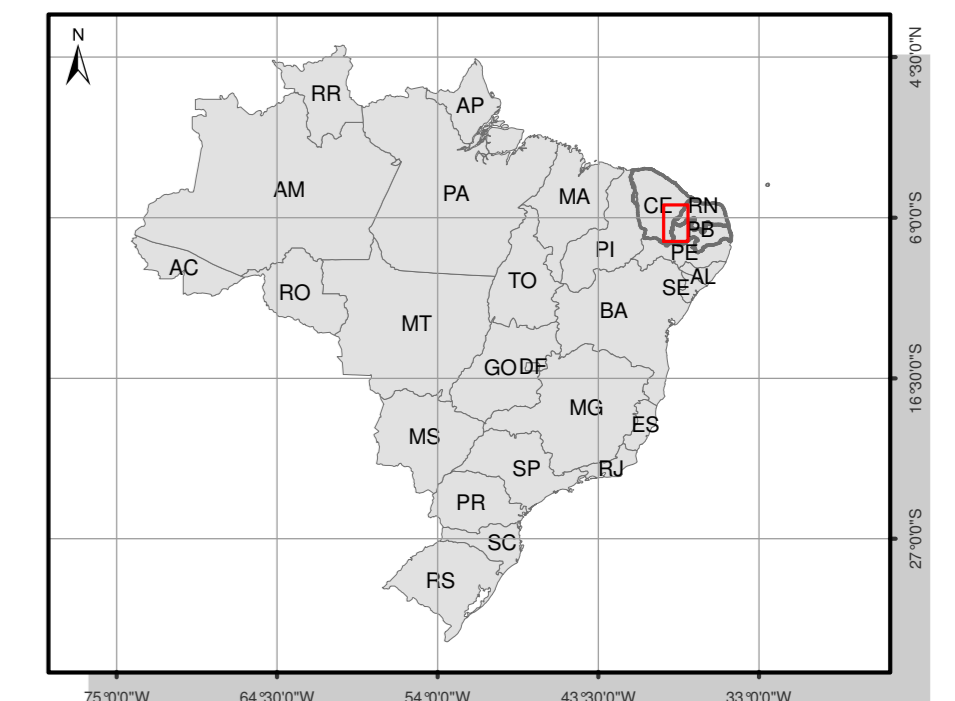


PLANTA CHAVE



CONVENÇÕES CARTOGRÁFICAS

- Limite estadual
- Limite municipal

LEGENDA

- Subestação
- Seccionamento
- LT 500kV Milagres II - Açú III
- Canteiro de Obras
- Área de Influência Direta dos Meios Físico e Biótico
- Área de Influência Indireta dos Meios Físico e Biótico

Pontos notáveis

- Caverna
- Travessia de estrada
- Fragmentos florestais
- Travessia de curso d'água
- Ninhais
- Ocupação humana
- Serra

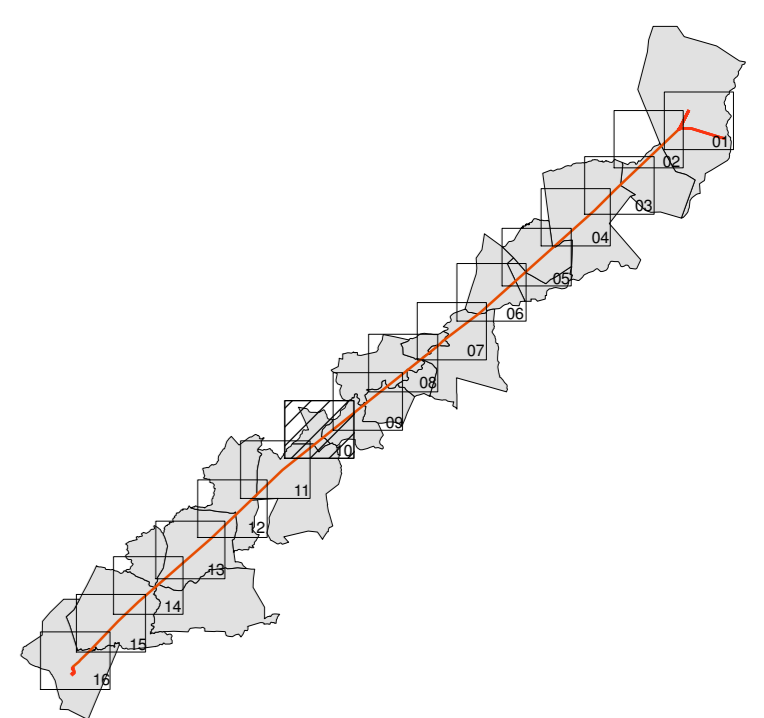
FONTES

- Mapeamento das Unidades Territoriais - IBGE, 2010.
- Satélite IRS-P6, Sensor LISS-II, 2009/2010.

NOTAS

PROJEÇÃO: UTM
 DATUM: SIRGAS 2000
 FUSO: 24

ARTICULAÇÃO



ESTUDO DE IMPACTO AMBIENTAL

LINHA DE TRANSMISSÃO 500 KV MILAGRES II - AÇU III, SECCIONAMENTOS E SUBESTAÇÕES ASSOCIADAS

MAPA DE PONTOS NOTÁVEIS

Responsável: ENGR. ARISTOTELES JOSÉ BOURSCHIED		Conselho: CREA-RS - 9.409		Etapa Projeto: EXECUÇÃO		
ENGR. FL. ROZANE NOGUEIRA		CREA-RS - 98.347		Data: ADO2013		
Verificação: ENGR. AMB. JIAN BECKER SHERER		CREA-RS - 159.858		Data: ADO2013		Escala: 1:25.000
Aproveitamento: ENGR. AGR. NELSON SILVEIRA		CREA-RS - 87.895		Data: ADO2013		
Desenho: BIOL. JESSICA MONGULHOTI E. MARQUES		CREA-RS - 58.336		Data: ADO2013		Codificação: 10 DE 16 01