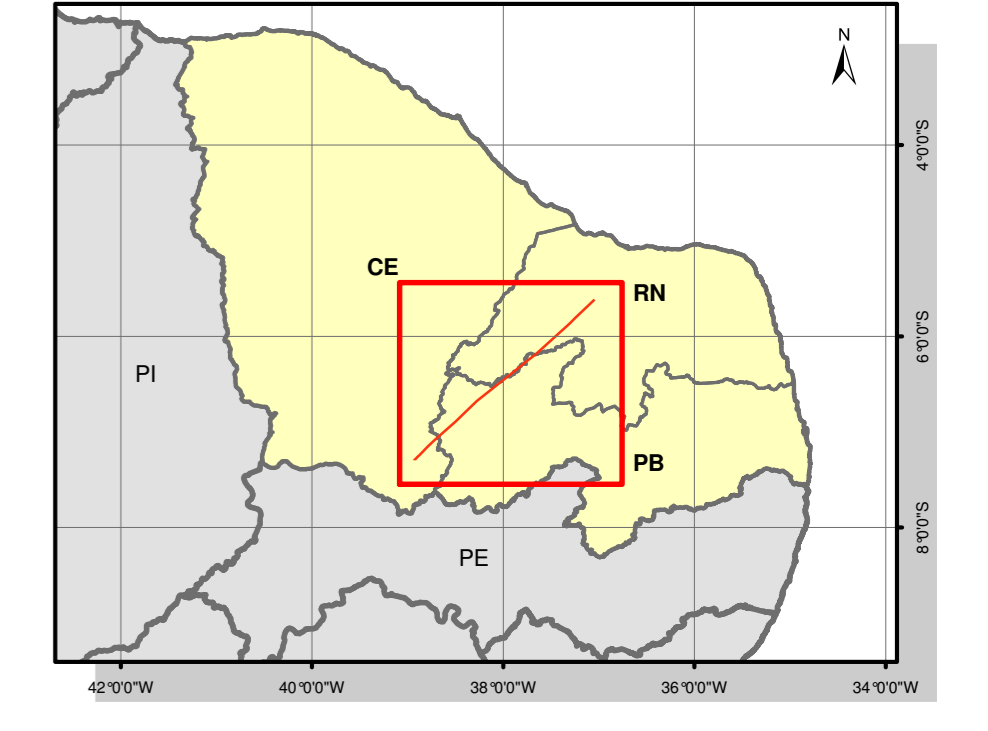
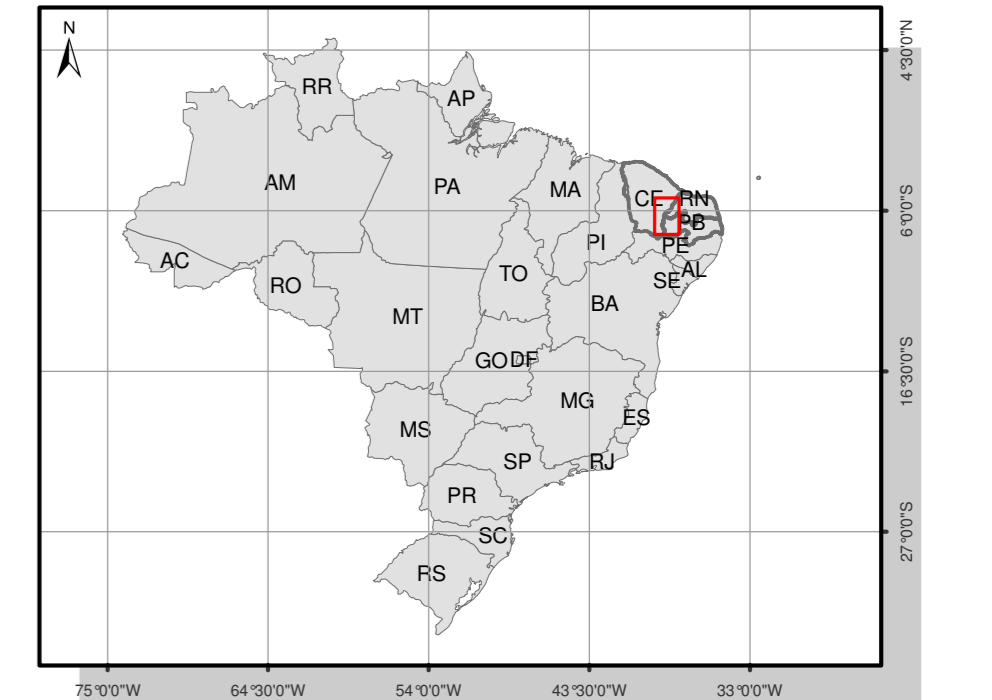


PLANTA CHAVE



CONVENÇÕES CARTOGRÁFICAS

- Limite estadual
- Limite municipal

LEGENDA

- Subestação
- Seccionamento
- LT 500kV Milagres II - Açú III
- Canteiro de Obras
- Área de Influência Direta dos Meios Físico e Biótico
- Área de Influência Indireta dos Meios Físico e Biótico

- Pontos notáveis
- Caverna
 - Travessia de estrada
 - Fragmentos florestais
 - Travessia de curso d'água
 - Ninhalis
 - Ocupação humana
 - Serra

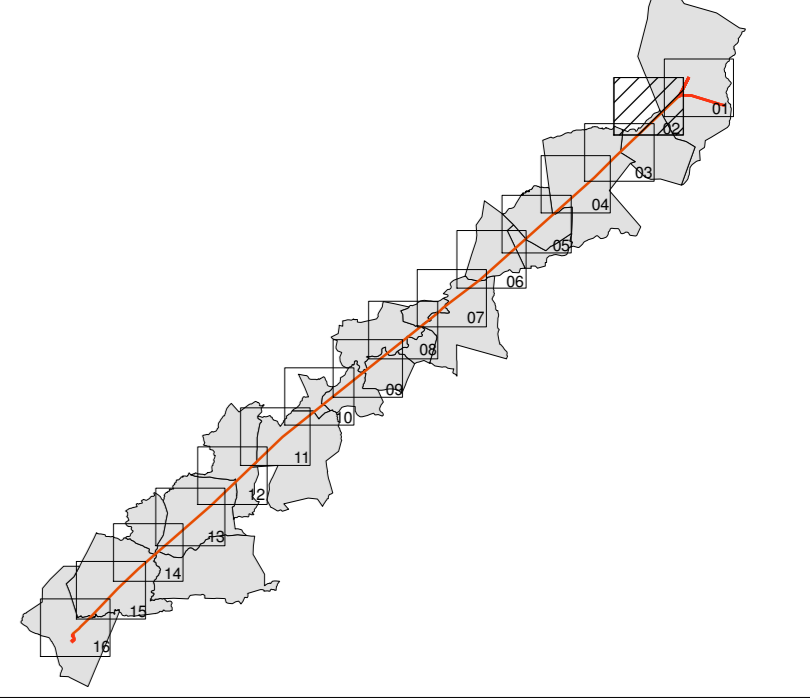
FONTES

- Mapeamento das Unidades Territoriais - IBGE, 2010.
- Satélite IRS-P6, Sensor LISS-II, 2009/2010.

NOTAS

PROJEÇÃO: UTM
 DATUM: SIRGAS 2000
 FUSO: 24

ARTICULAÇÃO



ESTUDO DE IMPACTO AMBIENTAL

TÍTULO			ATE XVII	
LINHA DE TRANSMISSÃO 500 KV MILAGRES II - AÇU III, SECCIONAMENTOS E SUBESTAÇÕES ASSOCIADAS			CET (C) - Companhia de Energia S.A.	
MAPA DE PONTOS NOTÁVEIS				
Responsável:	ENGR. ARISTÓTELES JOSÉ BOURSCHEID	CREARS - 9.409	Etapa Projeto:	EXECUÇÃO
Execução:	ENGR. FL. ROZANE NOGUEIRA	CREARS - 98.347		
Verificação:	ENGR. AMB. JIAN BECKER SHERER	CREARS - 159.608	Data:	AGO/2013
Aprovação:	ENGR. AGR. NELSON SILVEIRA	CREARS - 87.895	Data:	AGO/2013
Desenho:	BOL. JESSICA MONGULHOTT E. MARQUES	CRB/030 - 58.336	Data:	AGO/2013
			Escala:	1:25.000
			Projeto:	16/01
			Edição:	02 DE 16
			Codificação:	