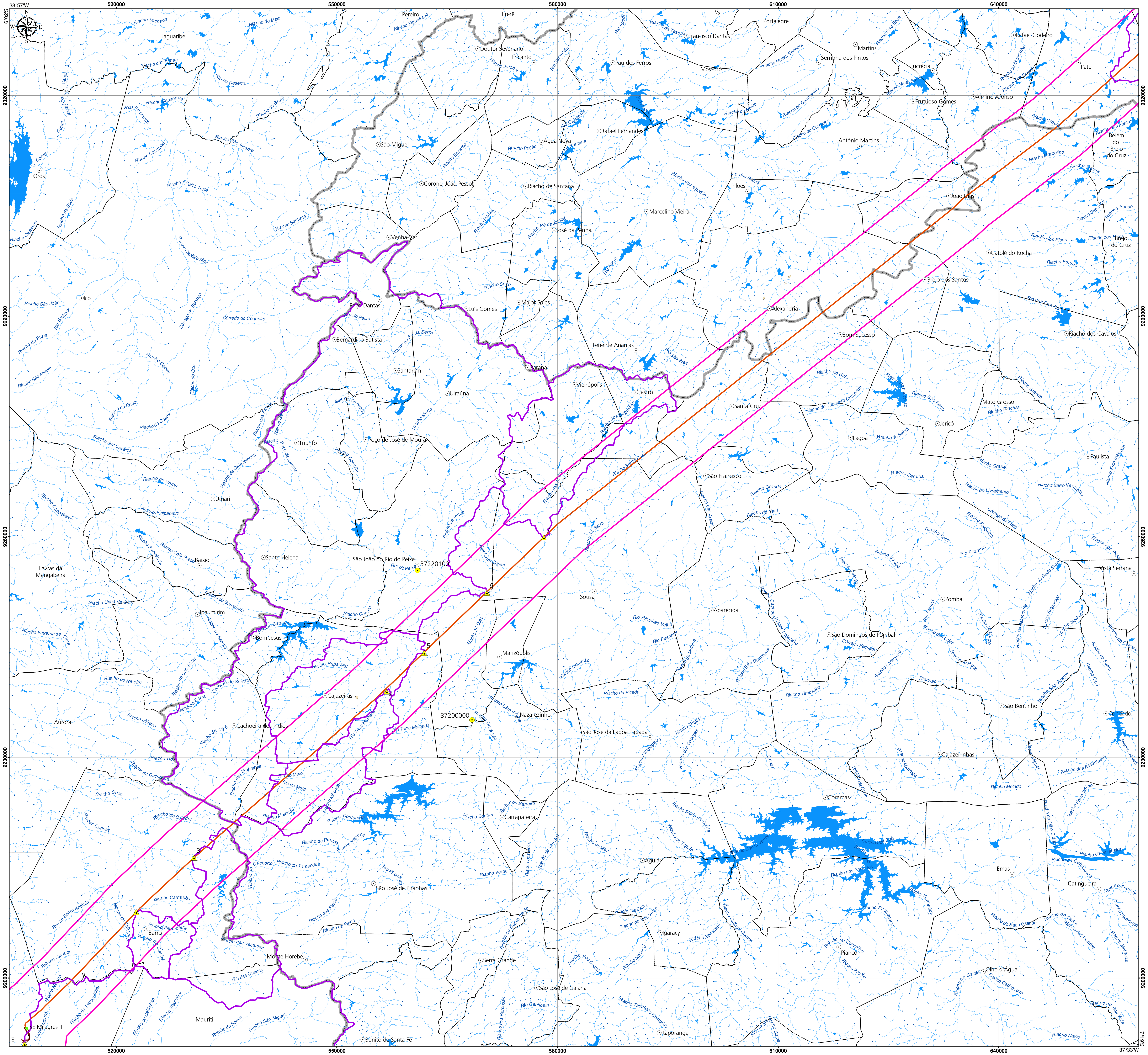

PLANTA CHAVE

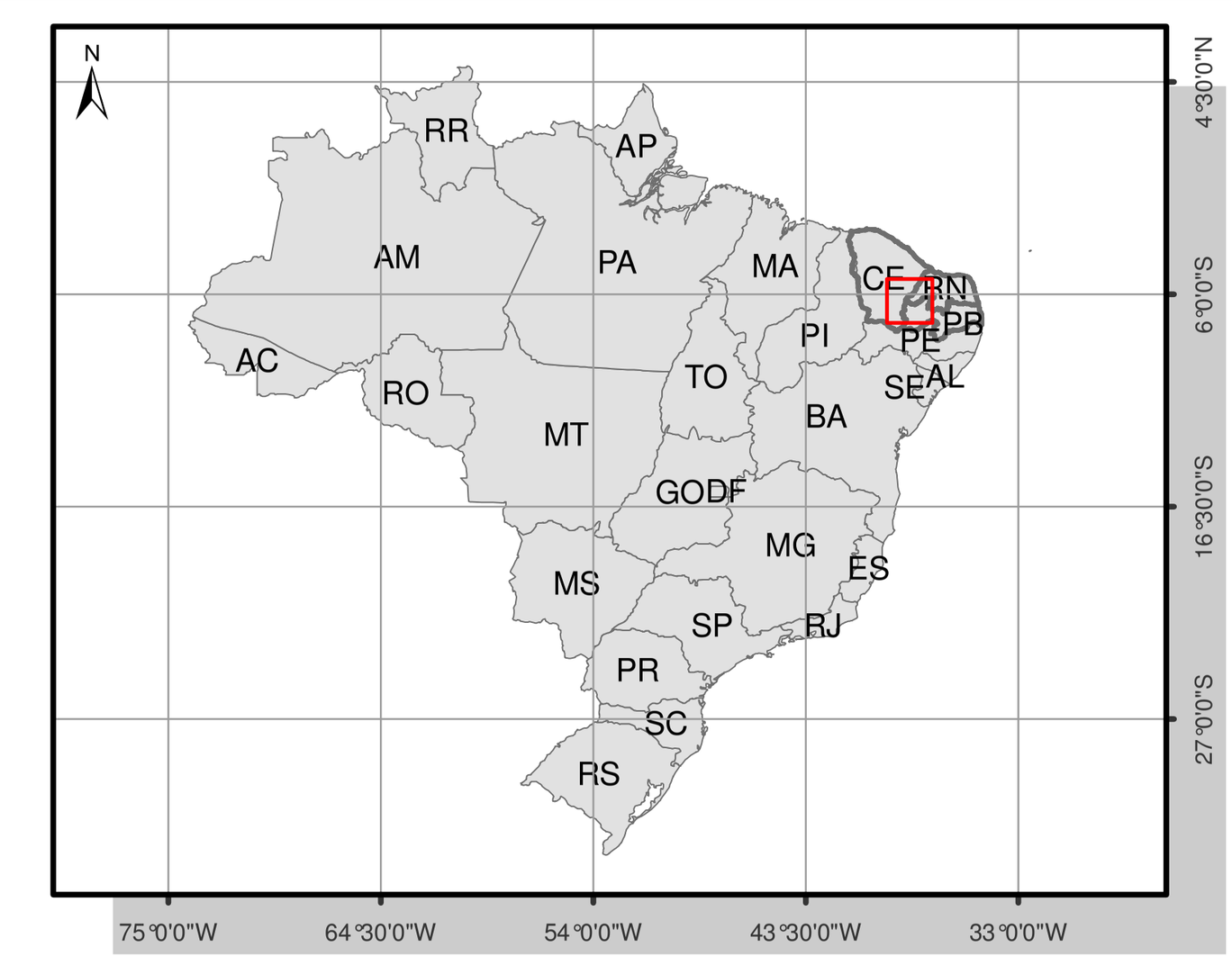

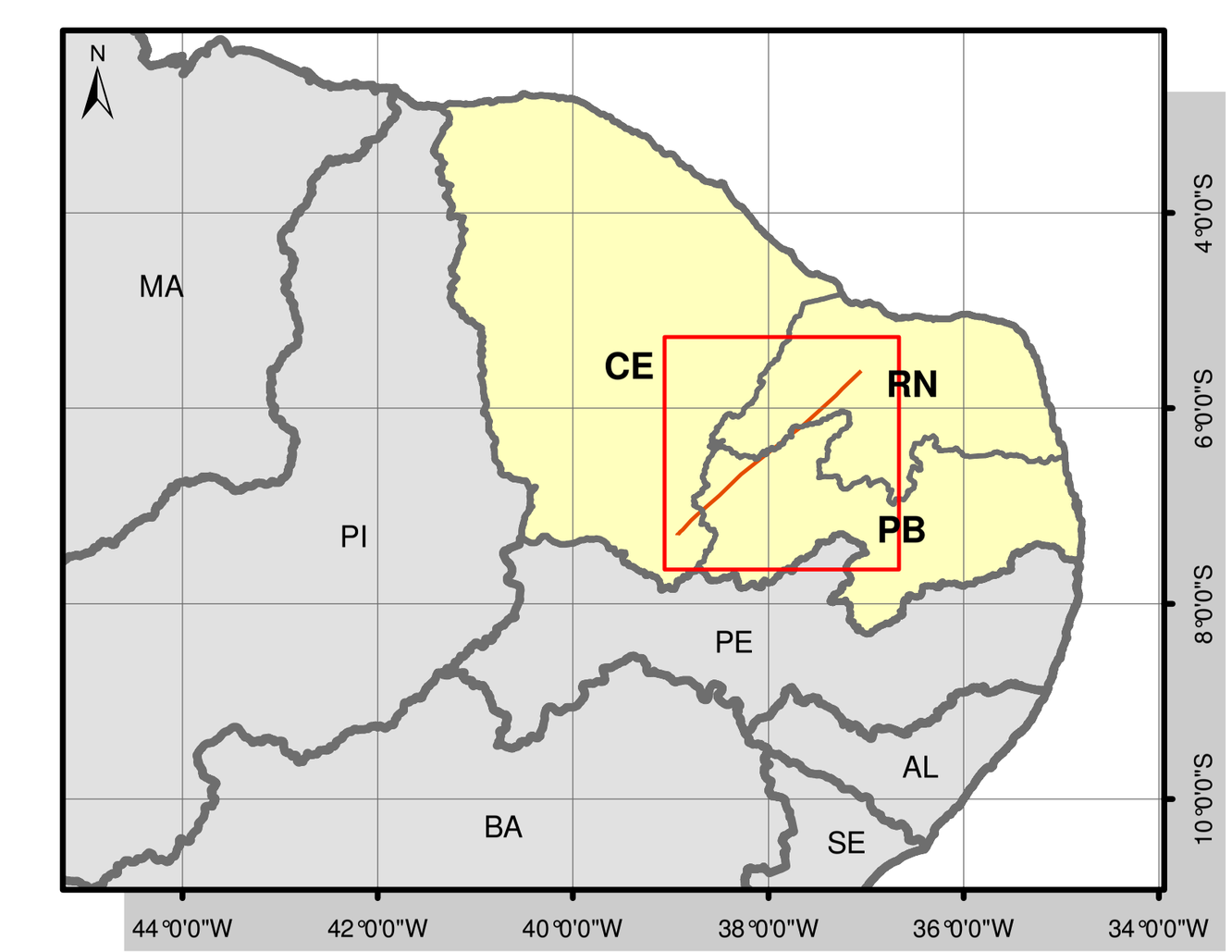

CONVENÇÕES CARTOGRÁFICAS

- Sedes municipais
- Hidrografia
- Limite estadual
- Limite municipal

LEGENDA

- Nascentes
- Pontos de Transposição
- Estações Fluviométricas
- Subestação
- Seccionamento
- LT 500kV Milagres II - Açu III
- Canteiro de Obras
- Bacia Hidrográfica de Contribuição
- Área de Influência Indireta dos Meios Físico e Biótico

NOTAS

PROJEÇÃO: UTM
DATUM: SIRGAS 2000
FUSO: 24

FONTE

- Mapeamento das Unidades Territoriais - IBGE, 2010.
- Sedes Municipais - IBGE, 2002.
- Hidrografia - IBGE, 2011.

ARTICULAÇÃO

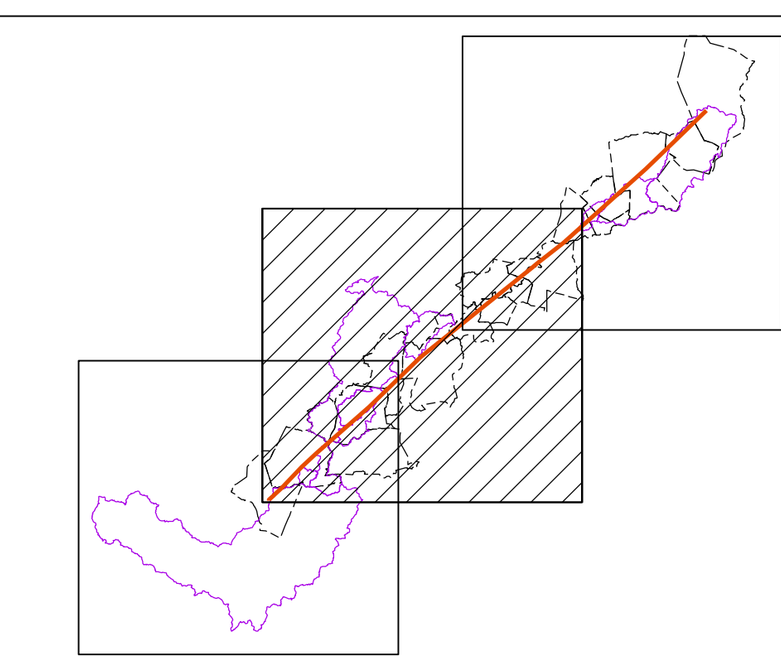

ESTUDO DE IMPACTO AMBIENTAL

LINHA DE TRANSMISSÃO 500 kV MILAGRES II - AÇU III, SECCIONAMENTOS E SUBESTAÇÕES ASSOCIADAS

Título:

MAPA HIDROGRÁFICO

ATE XVII
ATE XVII Transmissora de Energia S.A.

BOURSCHEID
ENGENHARIA E MEIO AMBIENTE S.A.

	Conselho:	Etapa Projeto:
Responsável: ENGº. ARISTÓTELES JOSÉ BOURSCHEID	CREA/RS - 9.409	EXECUÇÃO
Execução: ENG. ALFONSO RISSO	CREA/RS - 60.854	
Verificação: ENGº. AGRº. NELSON SILVEIRA	CREA/RS - 67.895	Data: AGO/2013
Aprovação: ENGª FL. ROZANE NOGUEIRA	CREA/RS - 98.347	Data: AGO/2013
Desenho: BIÓL. JESSICA MONGUILHOTT E. MARQUES	CRBio/03D - 58.336	Data: AGO/2013

Escala: 2,5 1,25 0 2,5 km
1:250.000

Folha: 02 DE 03
Rev.: 01

Codificação: P:\1243\06_Arq_Manter\Mapeamento\SIG