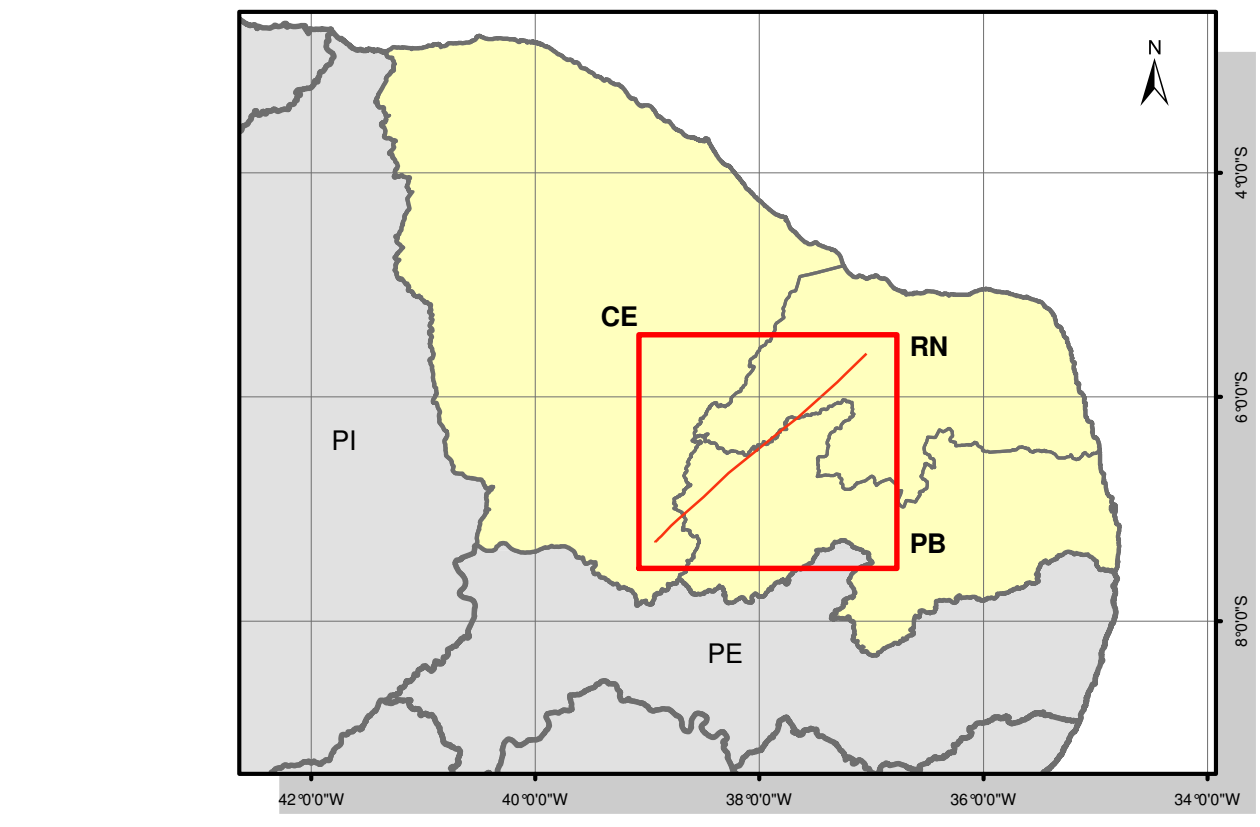
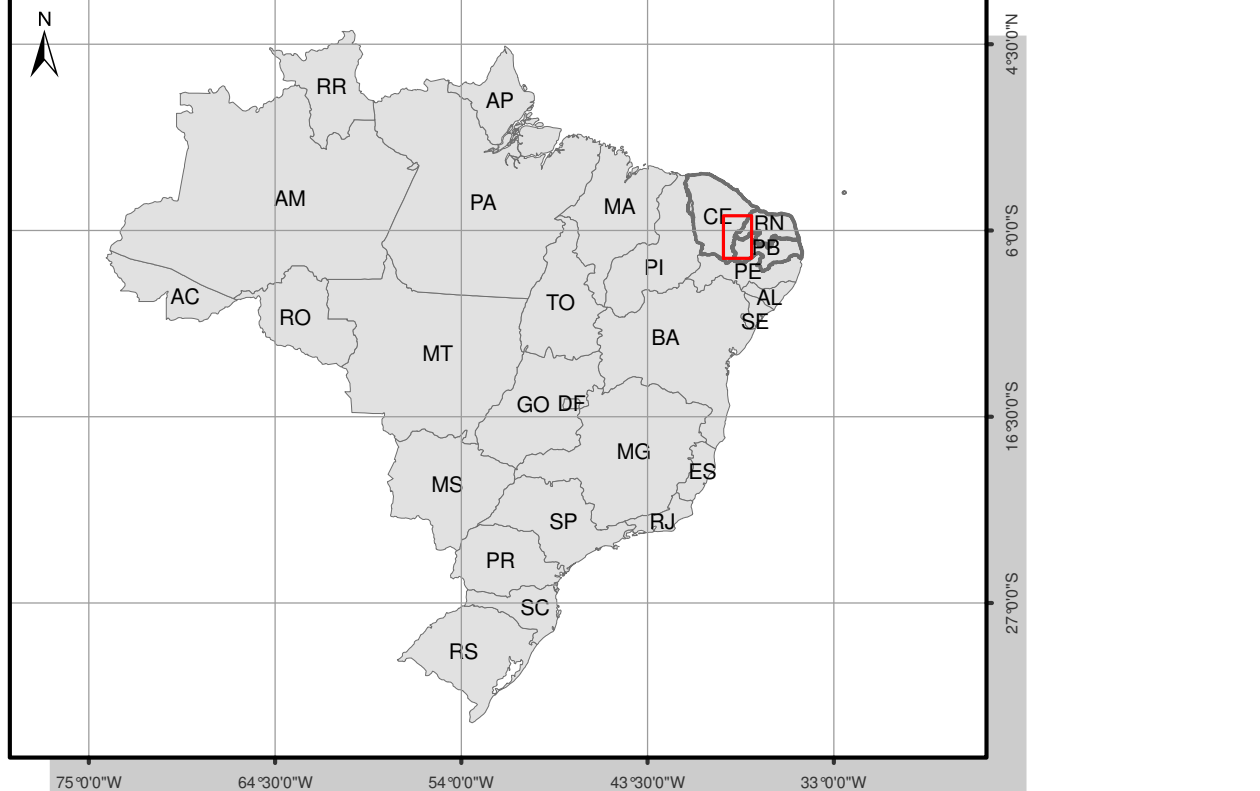


PLANTA CHAVE



CONVENÇÕES CARTOGRÁFICAS

- Limite estadual
- Limite municipal

LEGENDA

- Pontos de prospecção em superfície
- Pontos complementares
- Subestação
- Seccionamento
- LT 500kV Milagres II - Açú III
- Canteiro de obras
- Área de Influência Direta dos Meios Físico e Biótico
- Área de Influência Indireta dos Meios Físico e Biótico

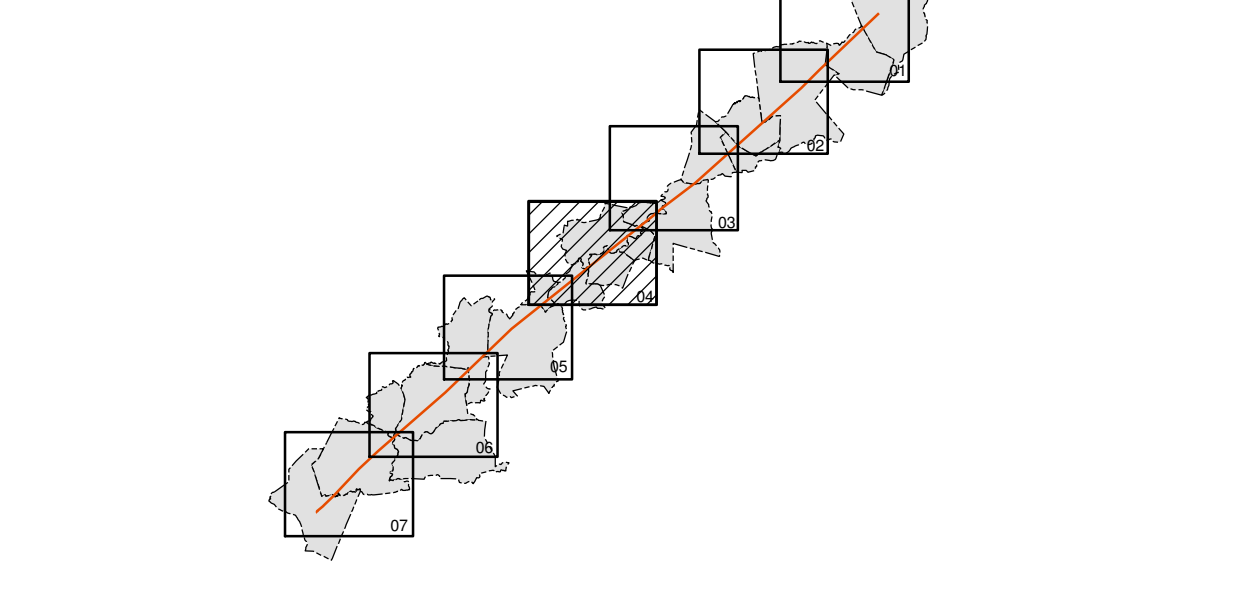
FONTES

- Mapeamento das Unidades Territoriais - IBGE, 2010.
- Satellite IRS-PI, Sensor LIS-III, 2009/2010.

NOTAS

PROJEÇÃO: UTM
 DATUM: SIRGAS 2000
 FUSO: 24

ARTICULAÇÃO



ESTUDO DE IMPACTO AMBIENTAL

TÍTULO			ATE XVII		
LINHA DE TRANSMISSÃO 500 KV MILAGRES II - AÇÚ III, SECCIONAMENTOS E SUBESTAÇÕES ASSOCIADAS			CET (CET - Companhia de Energia S.A.)		
MAPA DO LEVANTAMENTO ARQUEOLÓGICO NÃO INTERVENTIVO			BOURSCHEID		
Responsável:	ENGR. ARISTÓTELES JOSÉ BOURSCHEID	Conselho:	CREARS - 9.409	Etapas Projeto:	EXECUÇÃO
Execução:	ARQUEÓL. RENATA RAUBER	Verificação:	ENGR. AGRI. NELSON SILVEIRA	Data:	AGO/2013
Aprovação:	ENGR. FL. ROZANE NOUEIRA	Desenho:	BOL. JESSICA MONGULHOTT E. MARQUES	Data:	AGO/2013
Escala:			1:50.000		
Folha:			04 DE 07		
Codificação:			01		