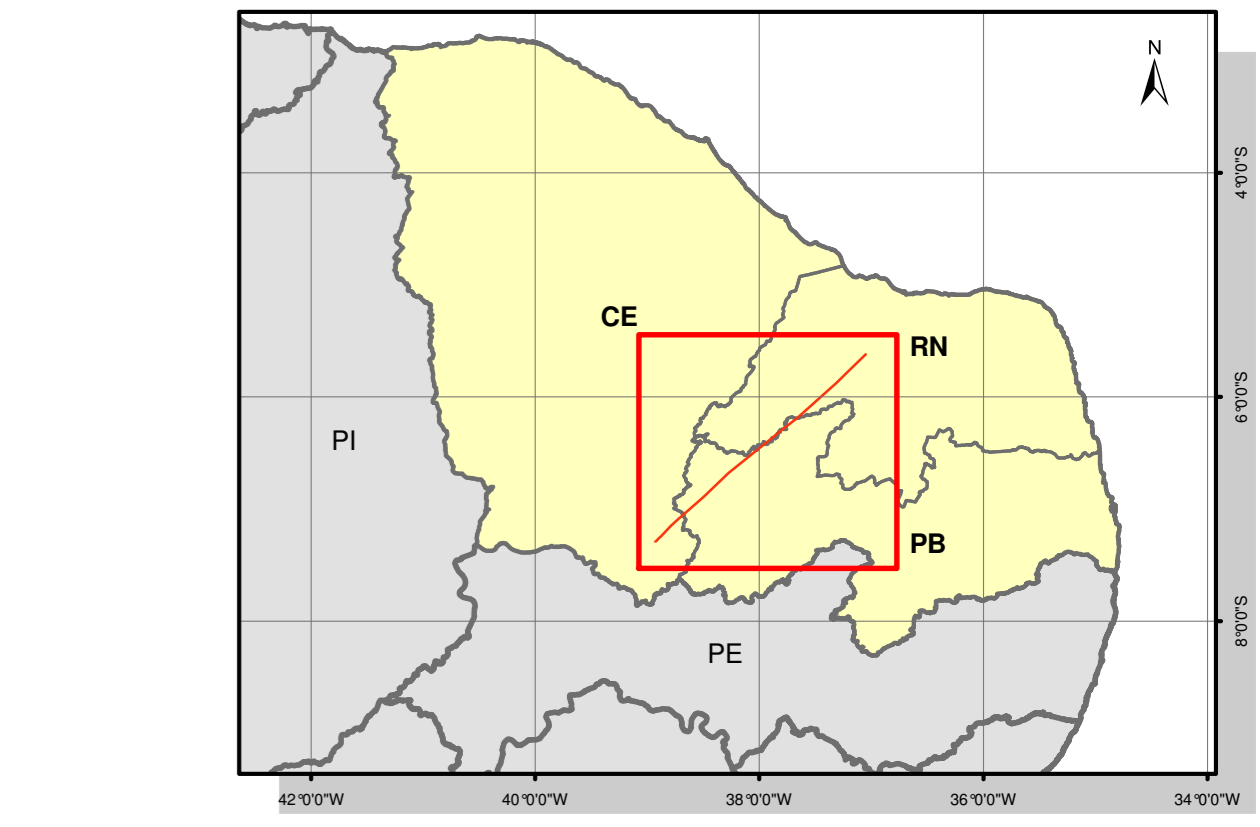
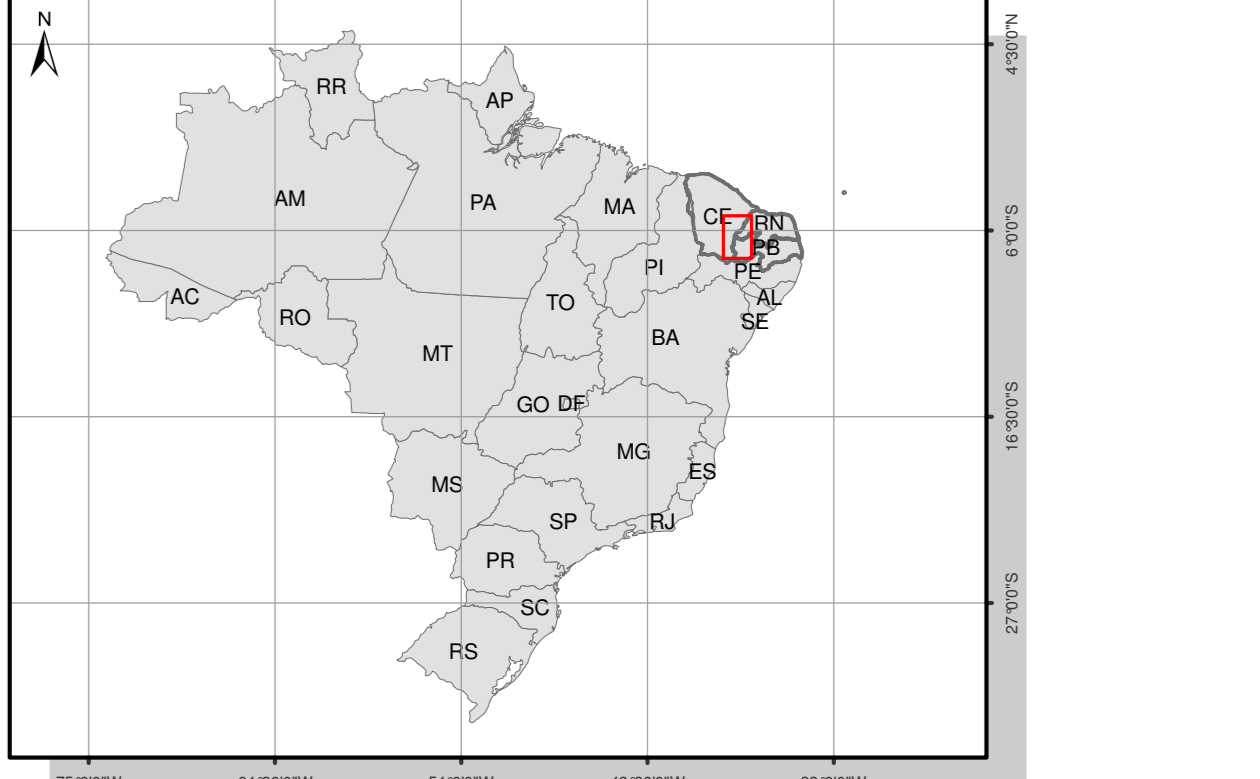


PLANTA CHAVE



CONVENÇÕES CARTOGRÁFICAS

- Limite estadual
- Limite municipal

LEGENDA

- Pontos de prospecção em superfície
- Pontos complementares
- Subestação
- Seccionamento
- LT 500kV Milagres II - Açú III
- Canteiro de obras
- Área de Influência Direta dos Meios Físico e Biótico
- Área de Influência Indireta dos Meios Físico e Biótico

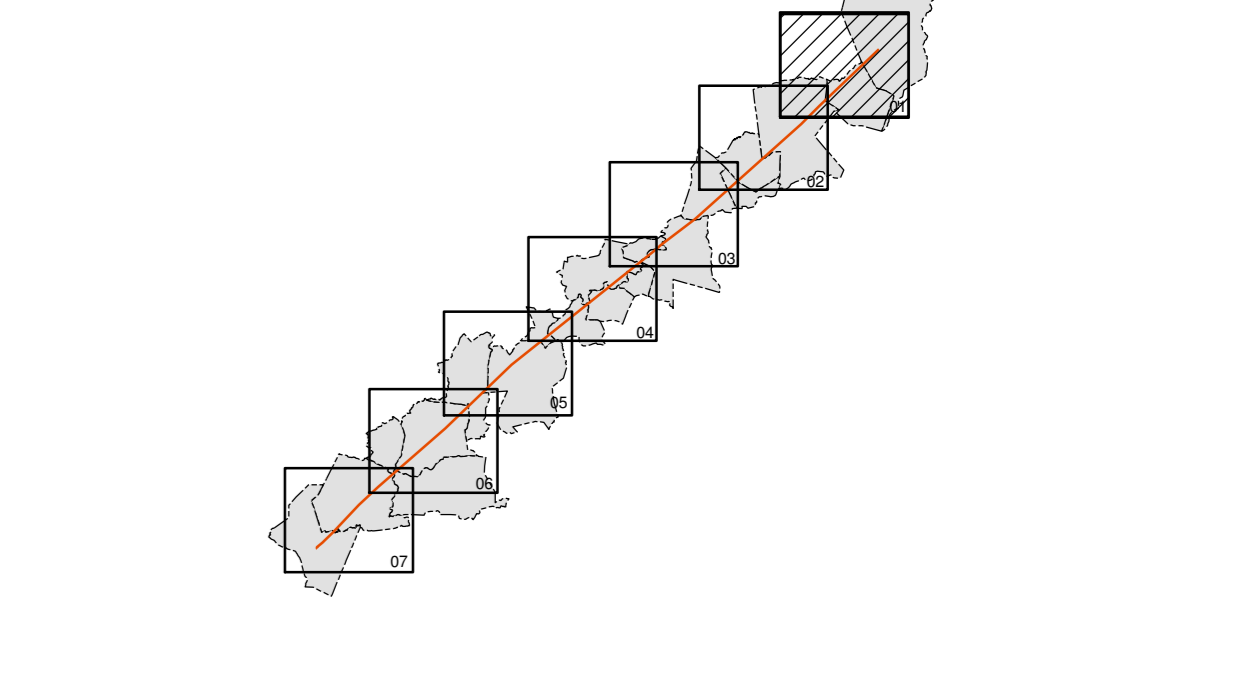
FONTES

- Mapeamento das Unidades Territoriais - IBGE, 2010.
- Satélite IRS-PI, Sensor LISS-III, 2009/2010.

NOTAS

PROJEÇÃO: UTM  
 DATUM: SIRGAS 2000  
 FUSO: 24

ARTICULAÇÃO



ESTUDO DE IMPACTO AMBIENTAL

TÍTULO			
<b>LINHA DE TRANSMISSÃO 500 KV MILAGRES II - AÇU III, SECCIONAMENTOS E SUBESTAÇÕES ASSOCIADAS</b>			
<b>MAPA DO LEVANTAMENTO ARQUEOLÓGICO NÃO INTERVENTIVO</b>			
Responsável:	Coordenador:	Etapas Projeto:	
ENGR. ARISTOTELES JOSÉ BOURSCHEID	CREARS - 9.409	EXECUÇÃO	
Execução:	Data:		
ARQUEÓLOGA RENATA RAUBER			
Verificação:	CREARS - 67.895	Data:	AGO/2013
ENGR. AGR. NELSON SILVEIRA			
Aprovação:	CREARS - 98.347	Data:	AGO/2013
ENGR. FL. ROZANE NOGUEIRA			
Desenho:	CREARS - 58.336	Data:	AGO/2013
BOL. JESSICA MONGULHOTT E. MARQUES			
Escala:		1:50.000	
Folha:		01 DE 07	
Codificação:		01	