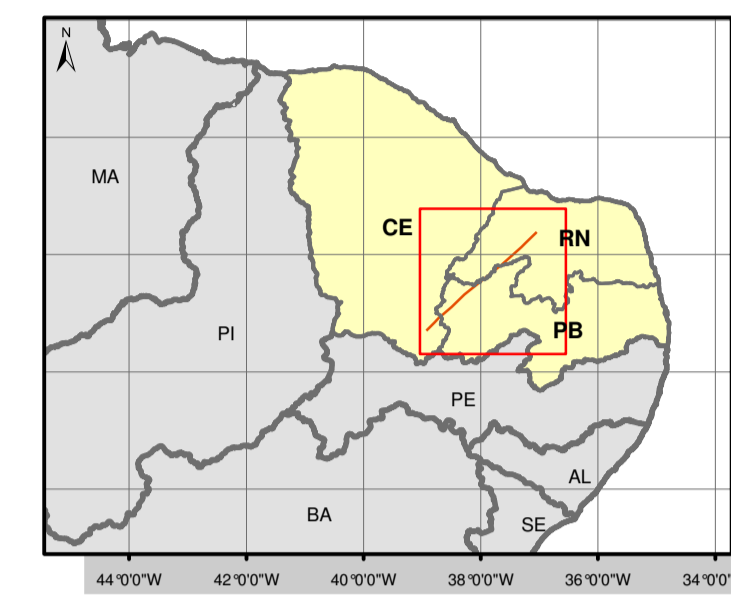
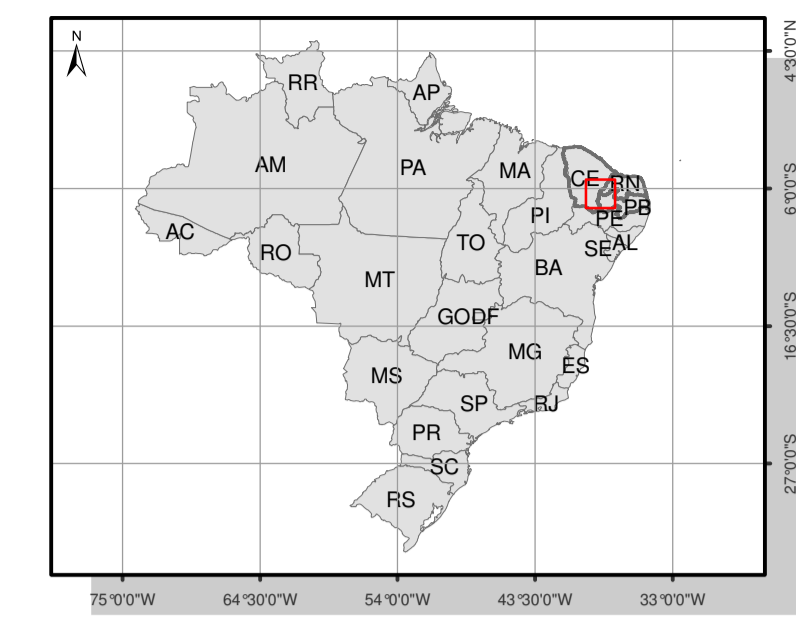


**PLANTA CHAVE**



**CONVENÇÕES CARTOGRÁFICAS**

- Sedes municipais
- ▭ Limite estadual
- ▭ Limite municipal
- Sistema viário**
- Rodovia Federal
- Rodovia Estadual

**LEGENDA**

- Subestação
- Seccionamento
- LT 500kV Milagres II - Açú III
- ▭ Canteiro de Obras
- ▭ Área de Influência Direta do Meio Socioeconômico
- Comunidades Quilombolas**
- ▭ Possui Relatório Técnico de Identificação e Delimitação
- ▭ Não Possui Relatório Técnico de Identificação e Delimitação

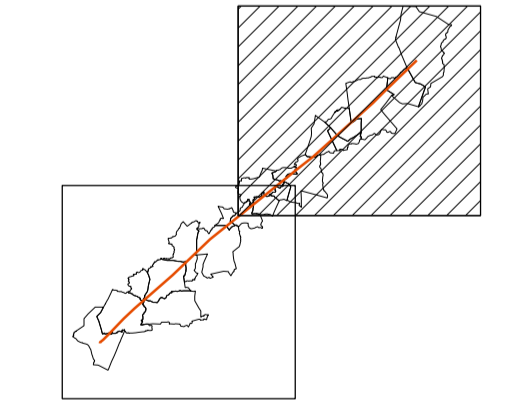
**NOTAS**

PROJEÇÃO: UTM  
 DATUM: SIRGAS 2000  
 FUSO: 24

**FONTE**

- Mapeamento das Unidades Territoriais - IBGE, 2010.
- Sedes Municipais - IBGE, 2002
- Comunidade Quilombola Bela Vista do Piató - INCRA, 2013.
- Comunidade Quilombola Picadas - INCRA, 2013.
- Comunidade Remanescente de Quilombo do Jatobá - DOU Portaria nº 351, 28/12/2007.
- Comunidade Quilombola Lagoa Rasa - DOU Portaria nº 15, 25/07/2006.
- Comunidade Quilombola São Pedro dos Miguelis - DOU Portaria nº 15, 29/12/2006.
- Comunidade Quilombola Curralinhos/Jatobá - DOU Portaria nº 15, 29/12/2006.
- Comunidade Quilombola Pau de Leite - Em Processo de Certificação (Ponto levantado em campo).

**ARTICULAÇÃO**



**ESTUDO DE IMPACTO AMBIENTAL**

**LINHA DE TRANSMISSÃO 500 kV MILAGRES II - AÇÚ III, SECCIONAMENTOS E SUBESTAÇÕES ASSOCIADAS**

Título: <b>MAPA DE COMUNIDADES QUILOMBOLAS</b>				 
Responsável: ENGº ARISTÓTELES JOSÉ BOURSCHEID	Conselho: CREA/RS - 9.409	Etapa Projeto: <b>EXECUÇÃO</b>		
Execução: ARQUEOL. RENATA RAUBER				
Verificação: ENGº AGRº NELSON SILVEIRA	CREA/RS - 67.895	Data: AGO/2013	Escala: 1:250.000	
Aprovação: ENGº FL. ROZANE NOGUEIRA	CREA/RS - 98.347	Data: AGO/2013	Folha: 01 DE 02	Rev: 01
Desenho: BIÓL. JESSICA MONGUILHOTT E. MARQUES	CRBio/03D - 58.336	Data: AGO/2013	Codificação: P11124306_Ac_Matier/Mapeamento/SIG	