





**AUGUSTO SEVERO  
(CAMPO GRANDE)**

**LEGENDA**

- USO E OCUPAÇÃO DO SOLO**
-  Núcleo fundador
  -  Área consolidada
  -  Área em expansão urbana
  -  Eixo de expansão urbana

**FONTES**

Referências das Imagens de Satélite - GOOGLE EARTH PRO

**NOTAS**

PROJEÇÃO: UTM  
DATUM: SIRGAS 2000  
FUSO: 24

**ESTUDO DE IMPACTO AMBIENTAL**

**LINHA DE TRANSMISSÃO 500 KV MILAGRES II - AÇU III,  
SECCIONAMENTOS E SUBESTAÇÕES ASSOCIADAS**

**Título:**  
**ANÁLISE DE CRESCIMENTO URBANO NA AII  
AUGUSTO SEVERO (CAMPO GRANDE) - (RN)**

<b>Responsável:</b>	ENG.º ARISTOTELES JOSÉ BOURSCHIED	CREA/RN - 9.409	<b>Etapa Projeto:</b>	EXECUTIVO
<b>Projeto:</b>	ARO. EDER GIL TEIXEIRA PINHEIRO	CAU A161622-4		
<b>Verificação:</b>	ENG.º AGR.º NELSON SILVEIRA	CREA/RN - 67.895	<b>Data:</b>	AGO/2013
<b>Aprovação:</b>	ENG.º FL. ROZANE NOGUEIRA	CREA/RN - 98.347	<b>Data:</b>	AGO/2013
<b>Desenho:</b>	DOUGLAS FERREIRA		<b>Data:</b>	AGO/2013



**ATE XVII**  
ATE XVII Transmissora de Energia S.A.

**Escala:**  
Sem escala

**Folha:**  
12 de 13

**Rev.:**  
01

**Codificação:**  
P-11723106\_Arq\_Manual\_MapeamentoSIG