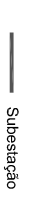
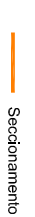

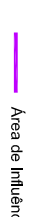







-  Limite Municipal
-  Área Edificada

LEGENDA

-  Subestação
-  Socedonmento
-  Linha de Transmissão
-  Área de Influência Direta do Meio Socioeconômico
-  Caminho de Obras
- USO E OCUPAÇÃO DO SOLO**
-  Área cultivada
-  Área não cultivada
-  Assentamentos e comunidades
-  Recursos hídricos

NOTAS

PROJEÇÃO: UTM  
 DATUM: SIRGAS 2000  
 FUSO: 24

FONTE

Sedes Municipais - BGE, 2010  
 Assentamentos - INTERA, 2013 e INCRA, 2013  
 Referências das imagens de satélite - GOOGLE EARTH PRO

ESTUDO DE IMPACTO AMBIENTAL

LINHA DE TRANSMISSÃO 500 KV MILAGRES II - AÇU III,  
 SECCIONAMENTOS E SUBESTAÇÕES ASSOCIADAS

Título:  
**USO E OCUPAÇÃO DO SOLO DO MEIO SOCIOECONÔMICO  
 ALEXANDRIA (RN), BREJO DOS SANTOS (PB) E JOÃO DIAS (RN)**

Responsável:	ENGR. ARISTOTELES JOSÉ BOURSCHIED	Empaço Projeto:	EXECUTIVO
Projeto:	CREVARS - 9.409		
	ARO. EDERIL GIL TEIXEIRA ENGENHEIRO	CAU A16162-4	
Validação:	ENGR. AGR. NELSON SILVEIRA	CREVARS - 67.896	Data: AÇO/2013
Aprovação:	ENGR. FL. ROZANE NOGUEIRA	CREVARS - 88.347	Data: AÇO/2013
Desenho:	DOUGLAS FERREIRA		Data: AÇO/2013



Escala: 1:100.000

Folha:	05 de 08	Rev.:	01
Codificação:	P:\11324260_Aru_LinhaMilagres2016		

