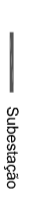
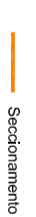









-  Limite Municipal
-  Areas Edificadas

LEGENDA

-  Subestação
 -  Secodomenio
 -  Linha de Transmissão
 -  Area de Influência Direta do Meio Socioeconômico
 -  Caminho de Obras
- USO E OCUPAÇÃO DO SOLO
-  Area cultivada
 -  Area não cultivada
 -  Assentamentos e comunidades
 -  Recursos hídricos

NOTAS

PROJEÇÃO: UTM
 DATUM: SIRGAS 2000
 FUSO: 24

FONTE

Sedes Municipais - IBGE, 2010
 Assentamentos - INFERA, 2013 e INCRA, 2013
 Referências das imagens de satélite - GOOGLE EARTH PRO

ESTUDO DE IMPACTO AMBIENTAL

Título:
**USO E OCUPAÇÃO DO SOLO DO MEIO SOCIOECONÔMICO
 LASTRO, SANTA CRUZ E BOM SUCESSO - (PB)**

Responsável:	ENGR. ARISTOTELES JOSÉ BOURSCHIED	Etapa Projeto:	EXECUTIVO
Projeto:	ARO, EDER GIL, TEIXEIRA ENGENHEIRO	Projeto:	CAU A16162-4
Verificação:	ENGR. AGR. NELSON SILVEIRA	Data:	AGO/2013
Aprovação:	ENGR. FL. ROZANE NOGUEIRA	Data:	AGO/2013
Desenho:	DOUGLAS FERREIRA	Data:	AGO/2013

ATE XVIII
 ATE XVIII Transmissão de Energia S.A.



BOURSCHIED

Escala:	1:100.000
Folha:	04 de 08
Revisão:	01
Codificação:	P411324300_Arc_LimiteMunicipalmes2016

