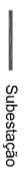
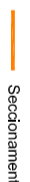









-  Limite Municipal
-  Área Edificada

LEGENDA

-  Subestação
 -  Seccionamento
 -  Linha de Transmissão
 -  Área de Influência Direta do Meio Socioeconômico
 -  Caminho de Obras
- USO E OCUPAÇÃO DO SOLO
-  Área cultivada
 -  Área não cultivada
 -  Assentamentos e comunidades
 -  Recursos hídricos

NOTAS

PROJEÇÃO: UTM
 DATUM: SIRGAS 2000
 FUSO: 24

FONTE

Sedes Municipais - IBGE, 2010
 Assentamentos - INFERA, 2013 e INCRA, 2013
 Referências das Imagens de Satélite - GOOGLE EARTH PRO

ESTUDO DE IMPACTO AMBIENTAL

LINHA DE TRANSMISSÃO 500 KV MILAGRES II - AÇU III,
 SECCIONAMENTOS E SUBESTAÇÕES ASSOCIADAS

Título:
**USO E OCUPAÇÃO DO SOLO DO MEIO SOCIOECONÔMICO
 CH, DOS ÍNDIOS, SÃO JOSÉ DE PIRANHAS E CAJAZEIRAS - (PB)**

Responsável:	ENGR. ARISTOTELES JOSÉ BOURSCHIED	Empaço Projeto:	EXECUTIVO
Projeto:	ARO, EDER GIL, TEIXEIRA ENGENHEIRO		
Verificação:	ENGR. AGR. NELSON SILVEIRA	Data:	AGO/2013
Aprovação:	ENGR. FL. ROZANE NOGUEIRA	Data:	AGO/2013
Desenho:	DOUGLAS FERREIRA	Data:	AGO/2013



Escala: 1:100.000

Folha: 02 de 08

Revisão: 01

Codificação: P411324300_Aru_LimiteMunicipalmes2016

