
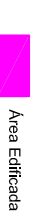











CONVENÇÕES CARTOGRAFICAS

-  Limite Municipal
-  Área Educada
-  Subestação
-  Seccionamento
-  Linha de Transmissão
-  Área de Influência Direta do Meio Socioeconômico
-  Caminho de Obras
- USO E OCUPAÇÃO DO SOLO**
-  Área cultivada
-  Área não cultivada
-  Assentamentos e comunidades
-  Recursos hídricos

NOTAS

PROJEÇÃO: UTM
 DATA: SEMGAS 2000
 FUSO: 24

FONTES

Sedes Municipais - IBGE, 2010
 Assentamentos - INTERPA, 2013 e INCTA, 2013
 Referências das Imagens de Satélite - GOOGLE EARTH PRO

ESTUDO DE IMPACTO AMBIENTAL

LINHA DE TRANSMISSÃO 500 KV MILAGRES II - ACU III,
 SECCIONAMENTOS E SUBESTAÇÕES ASSOCIADAS

USO E OCUPAÇÃO DO SOLO DO MEIO SOCIOECONÔMICO
 MILAGRES E BARRO - (CE)

Responsável		Etapas Projeto	
ENGR. ARISTOTELES JOSÉ BOURSCHEID	CREANS - 9.409	EXECUTIVO	
Projeto:		CAU A181824	
ARQ. EDER GIL TEIXEIRA PINHEIRO			
Verificação:		CREANS - 67.895	
ENGR. AGN. NELSON SILVEIRA		AGD/2013	
Aprovação:		CREANS - 98.347	
ENGR. FL. ROZANE NOGUEIRA		AGD/2013	
Desenho:		Data: AGD/2013	
DOUTORAS FERREIRA		AGD/2013	



Escala: 1:100.000
 Folha: 01 de 08
 Rev.: 01
 Codificação: P11124002_Arq_MeioSocioeconomico0280