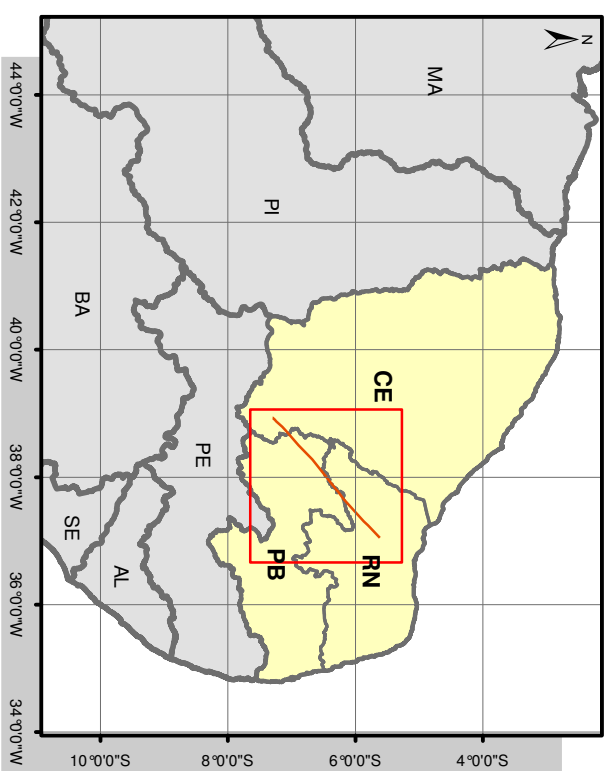
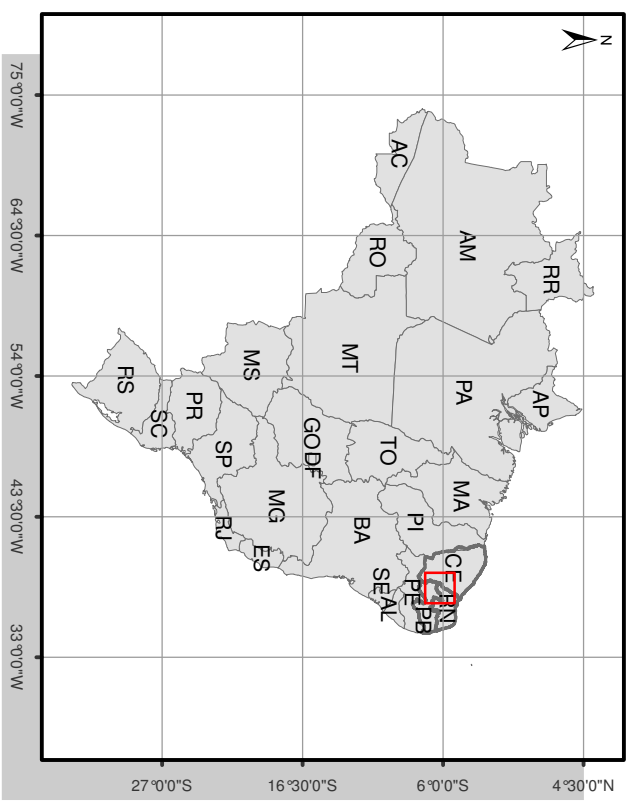


PLANTA CHAVE



CONVENÇÕES CARTOGRÁFICAS

- Sedes municipais
- Limite estadual
- Limite municipal
- Sistema viário**
 - Rodovia Federal
 - Rodovia Estadual

LEGENDA

- Subestação
- Seccionamento
- LT 500kV Milagres II - Aquí III
- Área de Influência Direta do Meio Socioeconômico
- Caminho de Obras
- Assentamento Rural

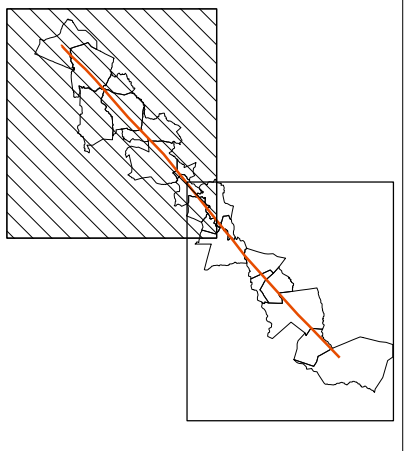
NOTAS

PROJEÇÃO UTM
Fuso Horário: WGS 84
Datum: Spheroid
RSO 24

FONTE

- Mapeamento dos Limites, Territórios - IBGE, 2010
- Sítios Municipais - IBGE, 2002
- Assentamentos - INTERVA, 2013 e INCRA, 2013.

ARTICULAÇÃO



ESTUDO DE IMPACTO AMBIENTAL

LINHA DE TRANSMISSÃO 500 KV MILAGRES II - AQUÍ III, SECCIONAMENTOS E SUBESTAÇÕES ASSOCIADAS

MAPA DOS ASSENTAMENTOS RURAIS

<p>Responsável: ENGR. ARISTOTELES JOSÉ BOURSCHEID</p>		<p>Coordenador: CREANS - 9.409</p>		<p>Empresa Executora: EXECUÇÃO</p>	
<p>Execução: SOCIOI. NELSON LOPES</p>		<p>MTB - 771</p>		<p>ATE XVII Associação de Técnicos de Engenharia S.A.</p>	
<p>Verificação: ENGR. AGR. NELSON SILVEIRA</p>		<p>CREANS - 67.885</p>		<p>BOURSCHEID Associação de Técnicos de Engenharia S.A.</p>	
<p>Aprovação: ENGR. FL. ROZANE NOGUEIRA</p>		<p>CREANS - 98.347</p>		<p>BOURSCHEID Associação de Técnicos de Engenharia S.A.</p>	
<p>Diretor: BIOL. JESSICA MONGILHOTTE MARQUES</p>		<p>CREANS - 58.538</p>		<p>BOURSCHEID Associação de Técnicos de Engenharia S.A.</p>	
<p>Data: AGO/2013</p>		<p>Data: AGO/2013</p>		<p>Escala: 1:25.000</p>	
<p>Data: AGO/2013</p>		<p>Data: AGO/2013</p>		<p>Formato: A3</p>	
<p>Data: AGO/2013</p>		<p>Data: AGO/2013</p>		<p>Projeto: 01</p>	
<p>Data: AGO/2013</p>		<p>Data: AGO/2013</p>		<p>Confirmação: P. 11/2013, Ag. Normatização/2013</p>	