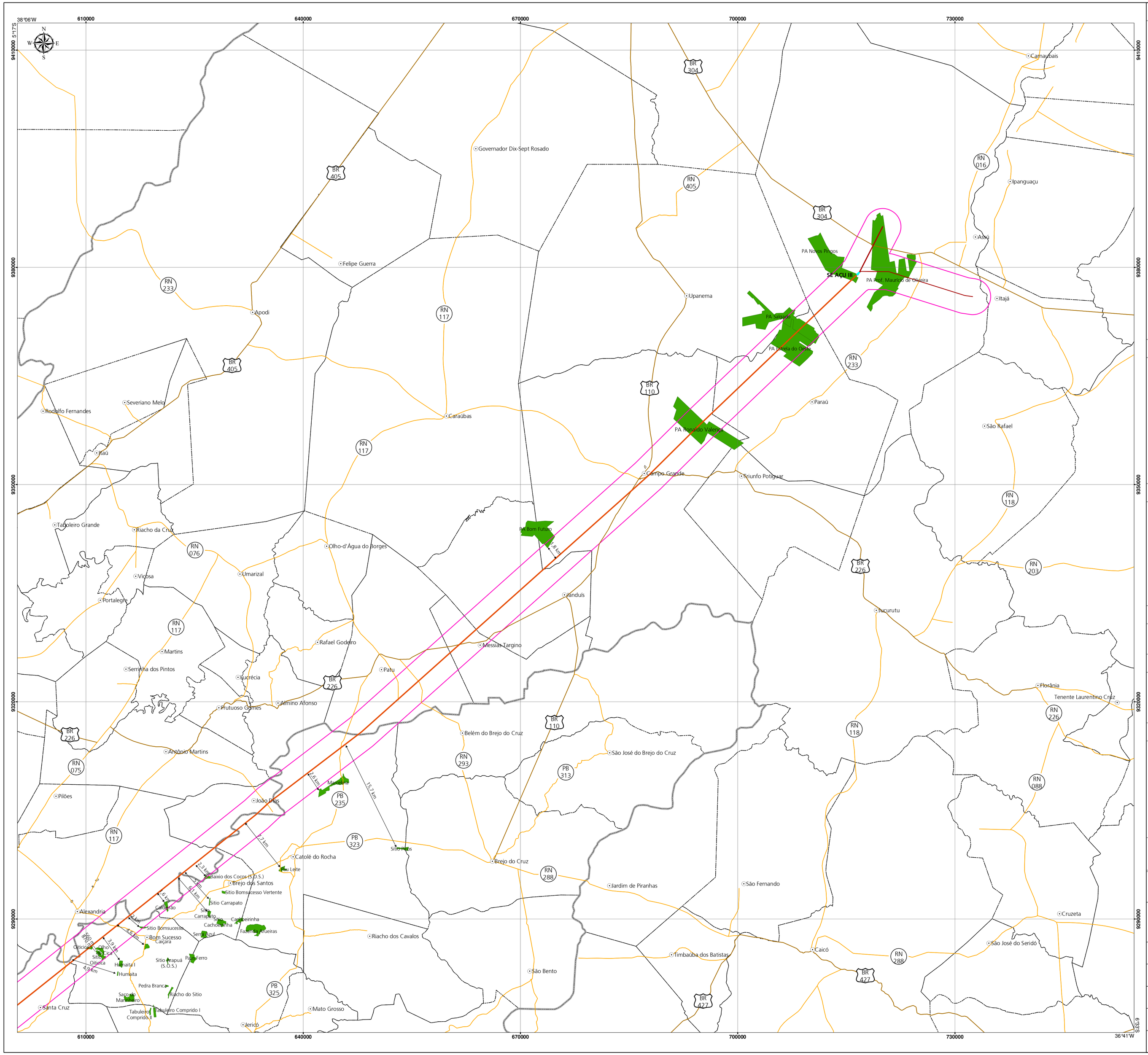

PLANTA CHAVE

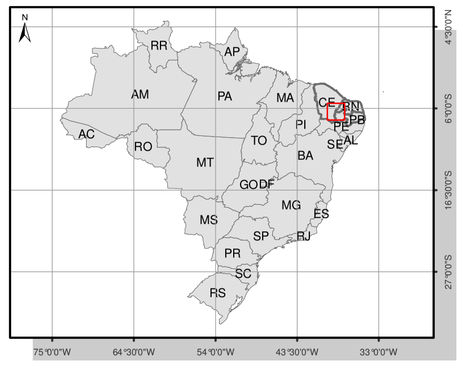

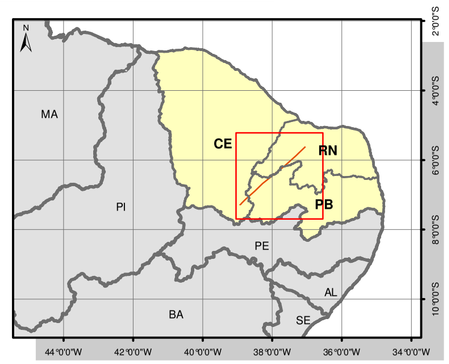

CONVENÇÕES CARTOGRÁFICAS

- Sedes municipais
- Limite estadual
- Limite municipal

Sistema viário

- Rodovia Federal
- Rodovia Estadual

LEGENDA

- Subestação
- Seccionamento
- LT 500kV Milagres II - Açu III
- Área de Influência Direta do Meio Socioeconômico
- Canteiro de Obras
- Assentamento Rural

NOTAS

PROJEÇÃO: UTM
DATUM: SIRGAS 2000
FUSO: 24

FONTE

- Mapeamento das Unidades Territoriais - IBGE, 2010.
- Sedes Municipais - IBGE, 2002.
- Assentamentos - INTERPA, 2013 e INCRA, 2013.

ARTICULAÇÃO

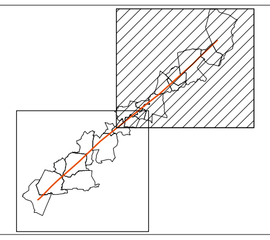

ESTUDO DE IMPACTO AMBIENTAL

LINHA DE TRANSMISSÃO 500 kV MILAGRES II - AÇU III, SECCIONAMENTOS E SUBESTAÇÕES ASSOCIADAS

Título:

MAPA DOS ASSENTAMENTOS RURAIS

ATE XVII
ATE XVII Transmissora de Energia S.A.

BOURSCHEID
ENGENHARIA E MEIO AMBIENTE LTDA.

Responsável: ENGº. ARISTÓTELES JOSÉ BOURSCHEID	Conselho: CREA/RS - 9.409	Etapa Projeto: EXECUÇÃO	
Execução: SOCIÓL. NILSON LOPES	MTB - 771		
Verificação: ENGº. AGRº. NELSON SILVEIRA	CREA/RS - 67.895	Data: AGO/2013	Escala: 2,5 1,25 0 2,5 km 1:250.000
Aprovação: ENGª FL. ROZANE NOGUEIRA	CREA/RS - 98.347	Data: AGO/2013	Folha: 01 DE 02 / Rev.: 01
Desenho: BIÓL. JESSICA MONGUILHOTT E. MARQUES	CRBio/03D - 58.336	Data: AGO/2013	Codificação: P:\1124306_Arq_Master\Mapeamento\SIG