
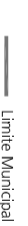





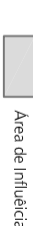



-  Limite Estadual
-  Limite Municipal
-  Área Edificada

LEGENDA

-  Linha de Transmissão
-  Área de Influência Direta "A" (AID) de 0 a 250 m
-  Área de Influência Direta "B" (AID) de 250 a 500 m
-  Área de Influência Direta "C" (AID) de 500 a 2.500 m
-  Área de Influência Indireta do Meio Socioeconômico
-  Centro de Obras

NOTAS

PROJEÇÃO: UTM
 DATUM: SIRGAS 2000
 FUSO: 24

ESTUDO DE IMPACTO AMBIENTAL

LINHA DE TRANSMISSÃO 500 KV MILAGRES II - ACU III,
 SECCIONAMENTOS E SUBESTAÇÕES ASSOCIADAS

Título: CONTINGENTE, DENSIDADE E LEVANTAMENTO POPULACIONAL

Responsável:	ENGR. ARISTOTELES JOSÉ BOURSCHIED	Etapa Projeto:	EXECUTIVO
Projeto:	ARO. EDER GIL TEIXEIRA ENGENHEIRO		
Verificação:	ENGR. AGR. NELSON SILVEIRA	Data:	AGO/2013
Aprovação:	ENGR. FL. ROZANE NOGUEIRA	Data:	AGO/2013
Desenho:	DOUGLAS FERREIRA	Data:	AGO/2013



Escala:	1:750.000
Folha:	01 de 01
Revisão:	01
Codificação:	P411324386_Aru_MunMilagres0816

