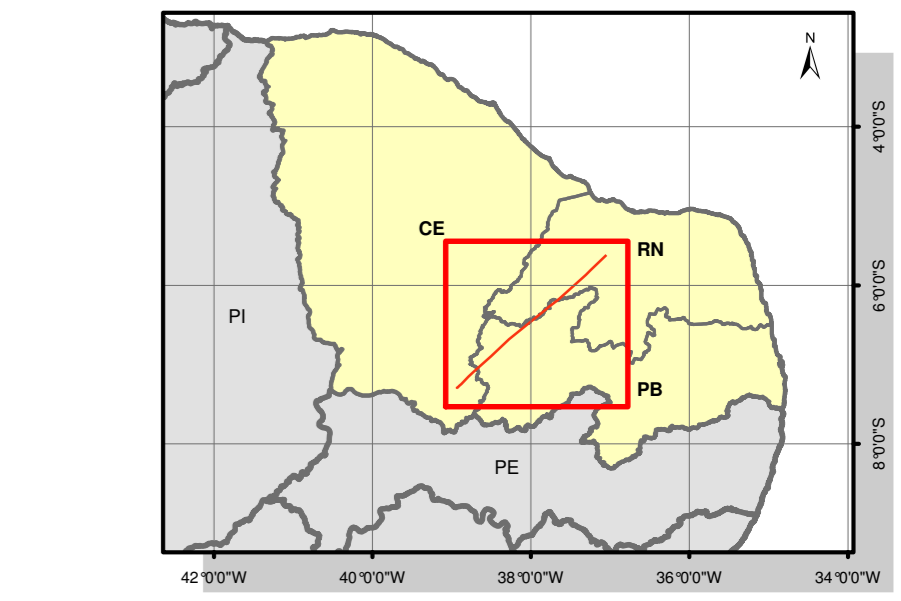
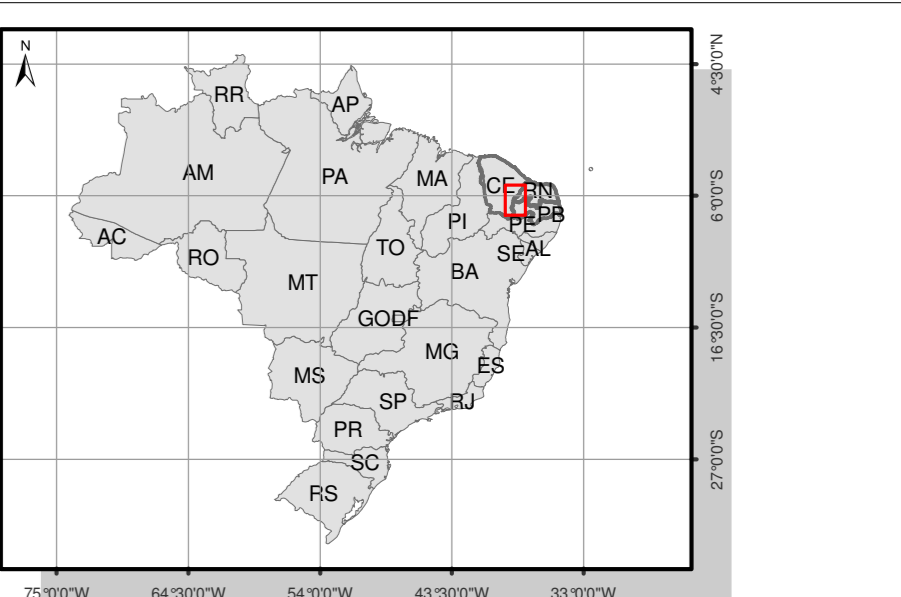
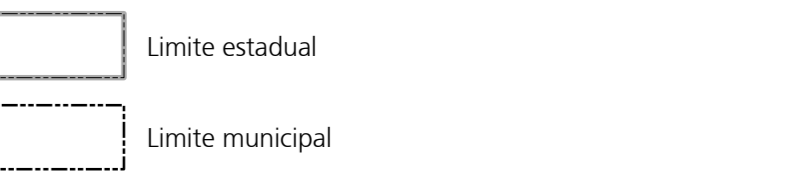


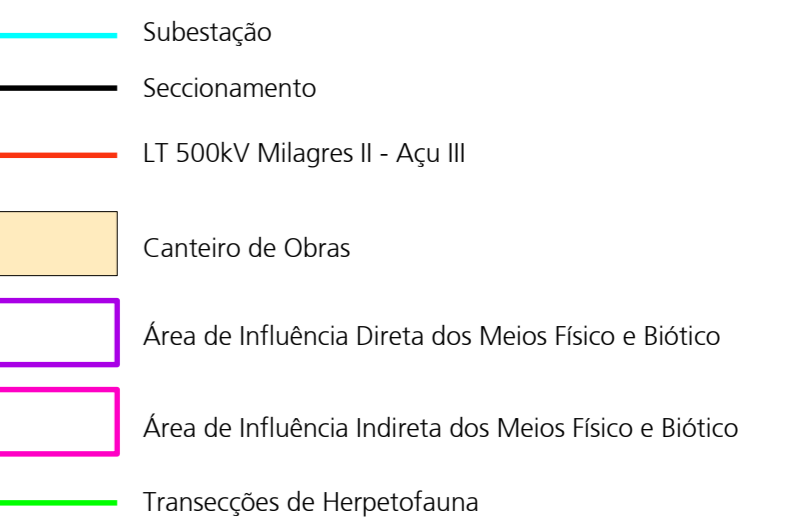
PLANTA CHAVE



CONVENÇÕES CARTOGRÁFICAS



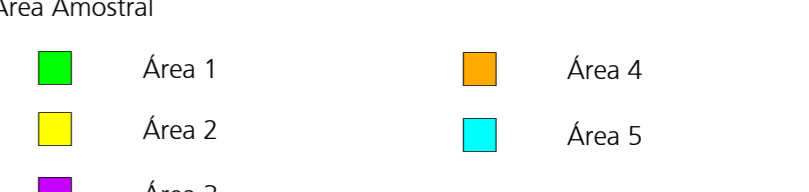
LEGENDA



Espécies de Mastofauna

- | | | |
|----------------------------------|-----------------------------------------|--------------------------------|
| ▲ <i>Artibeus planirostris</i> | ▲ <i>Kerodon rupestris</i> | ▲ <i>Procyon cancrivorus</i> |
| ▲ <i>Callithrix jacchus</i> | ▲ <i>Leopardus tigrinus</i> | ▲ <i>Puma concolor</i> |
| ▲ <i>Carollia perspicillata</i> | ▲ <i>Lonchorhina aurita</i> | ▲ <i>Puma yagouaroundi</i> |
| ▲ <i>Cavia apereia</i> | ▲ <i>Lycalopex vetulus</i> | ▲ <i>Sapajus libidinosus</i> |
| ▲ <i>Cerdocyon thous</i> | ▲ <i>Micragonycteris schmidtorum</i> | ▲ <i>Thrichomys laurentius</i> |
| ▲ <i>Conyopatus semistriatus</i> | ▲ <i>Molossus molossus</i> | ▲ <i>Tolypeutes tricinctus</i> |
| ▲ <i>Cryptonanus agricolai</i> | ▲ <i>Monodelphis domestica</i> | ▲ <i>Tonatia bidens</i> |
| ▲ <i>Dasypus novemcinctus</i> | ▲ <i>Neoglyptomyops mattogrossensis</i> | ▲ <i>Trachops cirnhos</i> |
| ▲ <i>Euphractus sexcinctus</i> | ▲ <i>Nictelio leporinus</i> | ▲ <i>Xeronycteris vieirai</i> |
| ▲ <i>Glossophaga soricina</i> | ▲ <i>Pteropteryx macrotis</i> | |

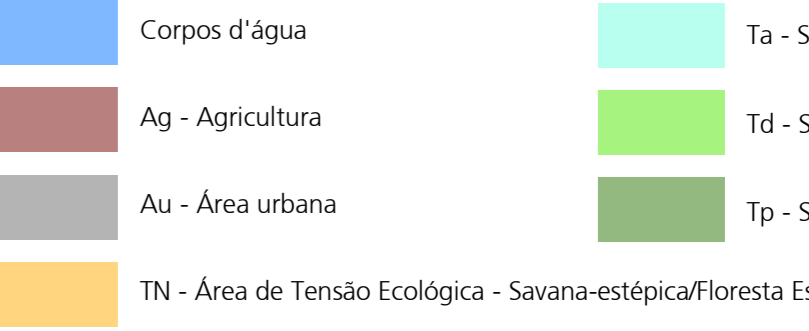
Pontos de Escuta da Avifauna



Transecções da Avifauna



Regiões Fitoecológicas



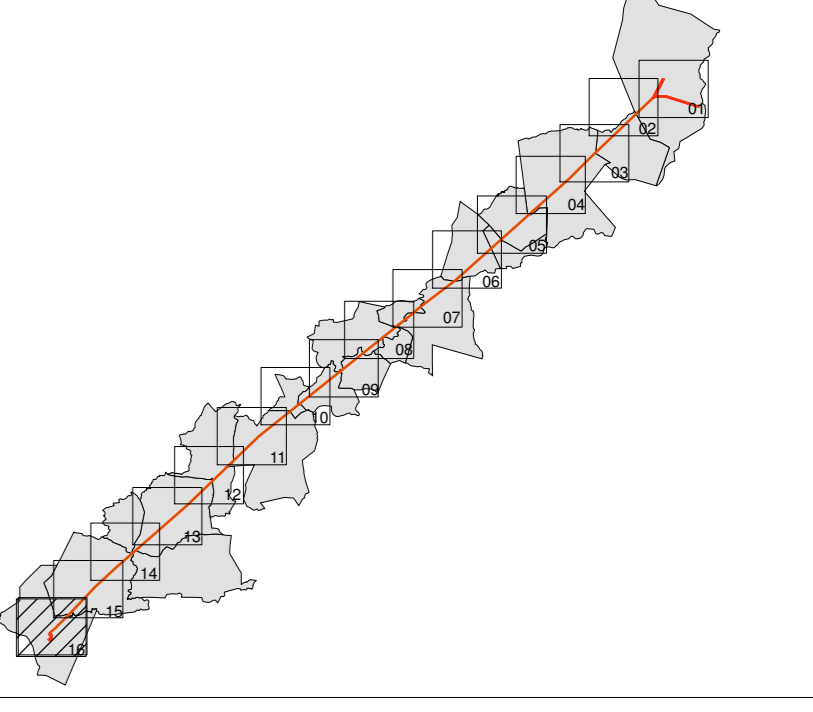
FONTES

- Mapeamento das Unidades Territoriais - IBGE, 2010.
- Satélite IRS-P6, Sensor LISS-III, 20/09/2010.
- Mapa de Cobertura Vegetal dos Biomas Brasileiros, escala 1:250.000, ano base 2002 - MMA, 2007.

NOTAS

PROJEÇÃO: UTM
DATUM: SIRGAS 2000
FUSO: 24

ARTICULAÇÃO



ESTUDO DE IMPACTO AMBIENTAL

LINHA DE TRANSMISSÃO 500 KV MILAGRES II - AÇU III, SECTIONAMENTOS E SUBESTAÇÕES ASSOCIADAS

<p>Título: MAPA DAS ÁREAS DE AMOSTRAGEM DO MEIO BIÓTICO</p>			<p>ATE XVII CET (CET - Companhia de Energia S.A.)</p>
<p>Responsável: ENGR. ARISTÓTELES JOSÉ BOURSCHEID</p>	<p>Conselho: CREARS - 9.409</p>	<p>Etapa Projeto: EXECUÇÃO</p>	
<p>Execução: BIOL. IVY FARINA BIOL. JUAN ANZA</p>	<p>CREBAS/02 - 28.962 CREBAS/02 - 34.808</p>	<p>Data: AGO/2013</p>	<p>Escala: 1:25.000</p>
<p>Verificação: ENGR. ADRIEL NELSON SILVEIRA</p>	<p>CREARS - 67.895</p>	<p>Data: AGO/2013</p>	<p>Folha: 16 DE 16</p>
<p>Aprovação: ENGR. FL. ROZANE NOGUEIRA</p>	<p>CREARS - 58.347</p>	<p>Data: AGO/2013</p>	<p>01</p>
<p>Desenho: BIOL. JESSICA MONGULHOTT E. MARQUES</p>	<p>CREBAS/02 - 58.336</p>	<p>Data: AGO/2013</p>	<p>Codificação:</p>