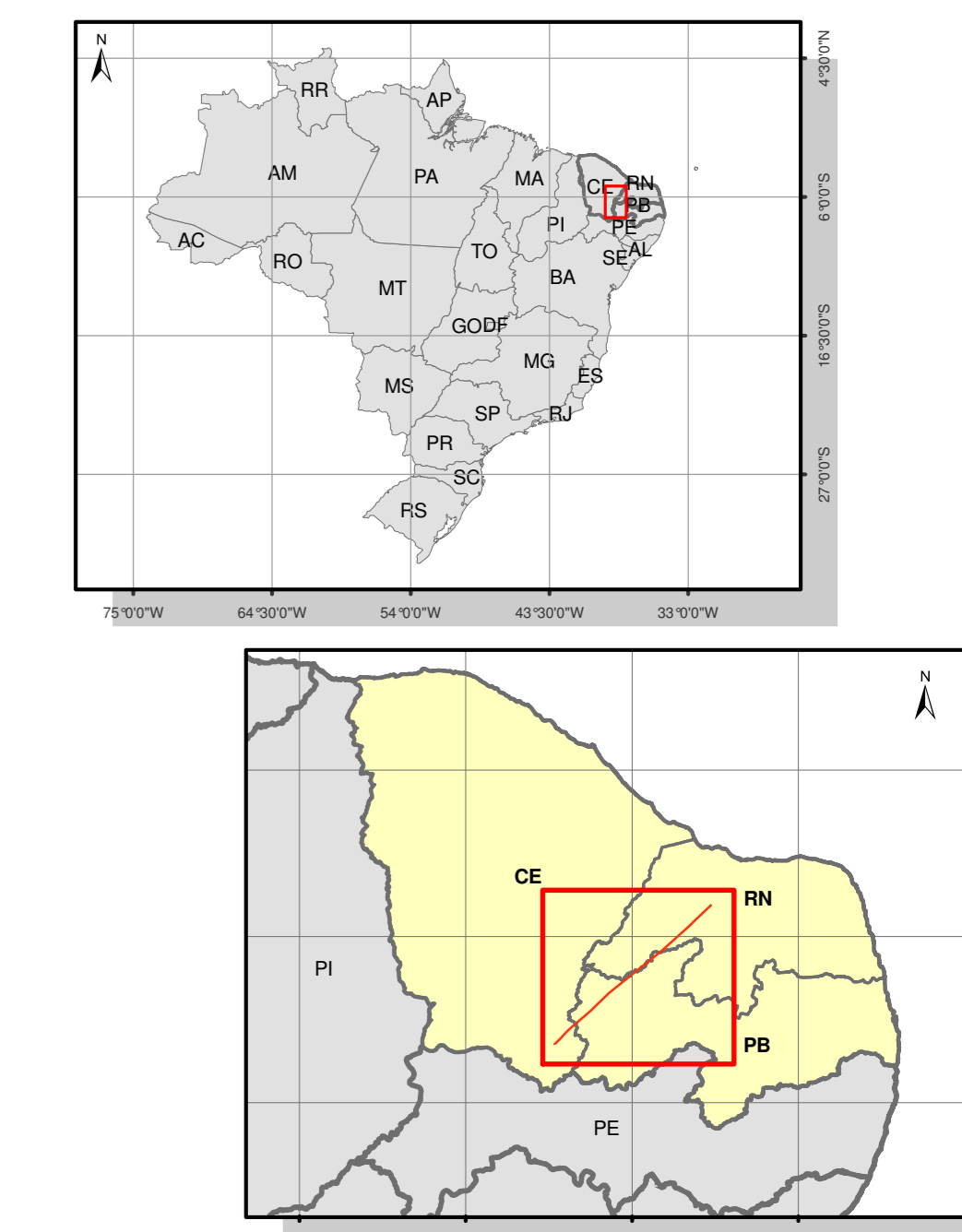
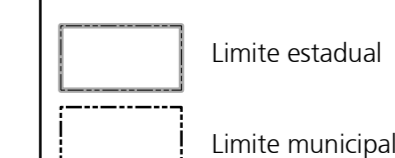


PLANTA CHAVE



CONVENÇÕES CARTOGRÁFICAS



LEGENDA

- Subestação
 - Seccionamento
 - LT 500kV Milagres II - Açu III
 - Canteiro de Obras
 - Área de Influência Direta dos Meios Físico e Biótico
 - Área de Influência Indireta dos Meios Físico e Biótico
 - Assentamentos e Comunidades
- Uso e Ocupação do Solo**
- Solo exposto
 - Manejo agrícola / Florestal
 - Caatinga de várzea / Lavoura
 - Caatinga aberta
 - Caatinga fechada
 - Água
 - Área urbana
- Vegetação**
- Corpos d'água
 - Ag - Agricultura
 - Área urbana
 - Área de Tensão Ecológica - Savana-estéptica/Floresta Estacional
 - Savana-estéptica Arborizada
 - Savana-estéptica Florestada
 - Savana-estéptica Parque

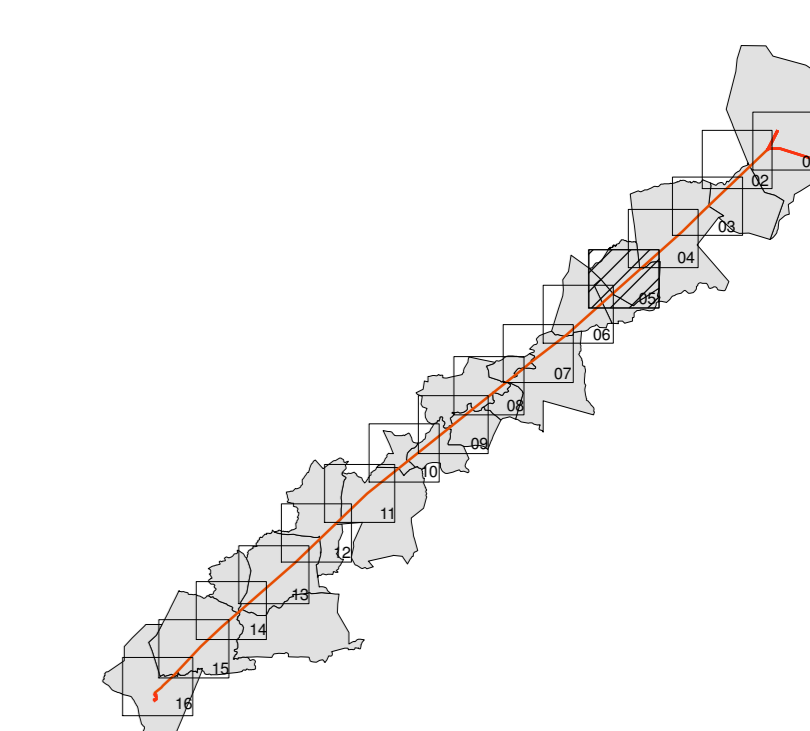
FONTES

- Mapeamento das Unidades Territoriais - IBGE, 2010
- Satélite IRS-P6, Sensor IRS-II, 2009/2010
- Assentamentos - INTERPA, 2013 e INCRA, 2013
- Mapa de Cobertura Vegetal dos Biomas Brasileiros, escala 1:250.000, ano base 2002 - MMA, 2007

NOTAS

PROJEÇÃO: UTM
DATUM: SIRGAS 2000
FUSO: 24

ARTICULAÇÃO



ESTUDO DE IMPACTO AMBIENTAL

LINHA DE TRANSMISSÃO 500 KV MILAGRES II - AÇU III, SECCIONAMENTOS E SUBESTAÇÕES ASSOCIADAS

Título: **MAPA DE USO, OCUPAÇÃO E COBERTURA DO SOLO DOS MEIOS FÍSICO E BIÓTIICO**

Responsável: ENGR. ARISTOTELES JOSÉ BOURSCHIED	Conselho: CREA/RN - 9.409	Etapa Projeto: EXECUÇÃO	
Execução: BÍOL. IVY FARINA BÍOL. SILVIA ALESSANDRA R. VINCIGROVA	CREA/RN - 28.962 CREA/RN - 17.794	Data: AGO/2013	
Verificação: ENGR. AGIRI NELSON SILVEIRA	CREA/RN - 67.896	Data: AGO/2013	Escala: 1:25.000 0m 100m 200m 05 DE 16 01
Aprovação: ENGR. FL. ROZANE NOGUEIRA	CREA/RN - 98.347	Data: AGO/2013	
Desenho: BÍOL. JESSICA MONGULHOTT E MARQUES	CREA/RN - 58.336	Data: AGO/2013	P-1102000_Any_MeioAmbiente003