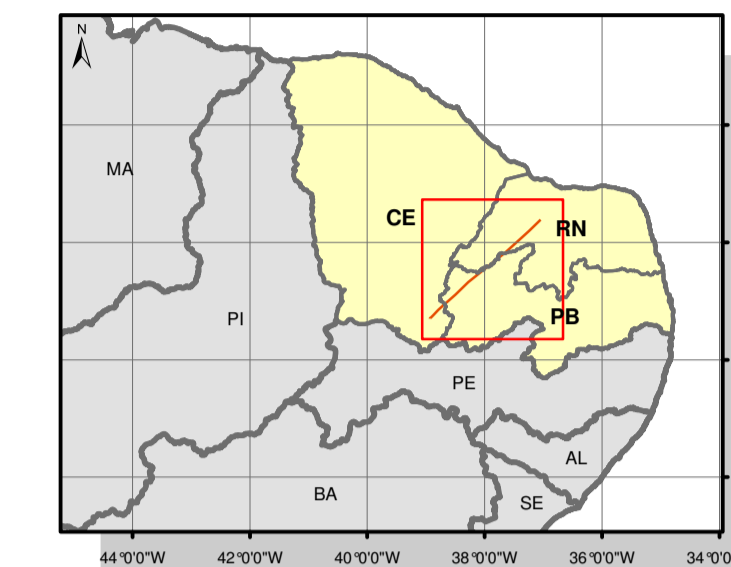
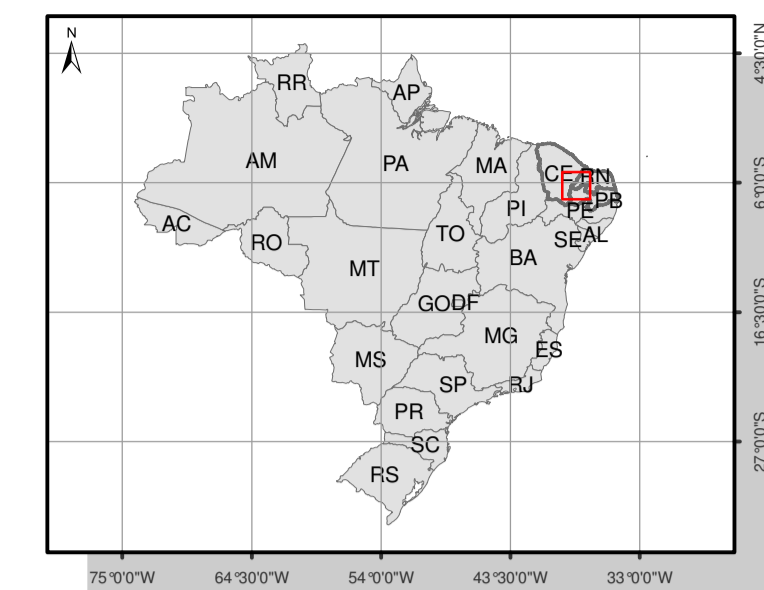


PLANTA CHAVE



CONVENÇÕES CARTOGRÁFICAS

- Sedes municipais
- ▭ Limite estadual
- ▭ Limite municipal

LEGENDA

- Subestação
- Seccionamento
- LT 500kV Milagres II - Açú III
- Canteiro de Obras
- Área de Influência Direta dos Meios Físico e Biótico
- Processos Minerários

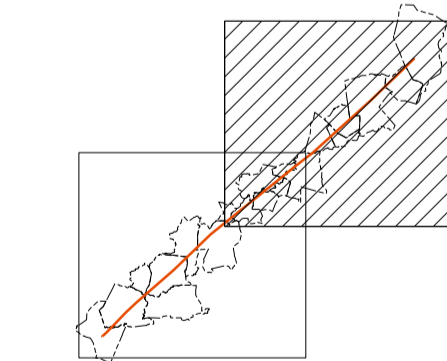
NOTAS

PROJEÇÃO: UTM
 DATUM: SIRGAS 2000
 FUSO: 24

FORNE

- Mapeamento das Unidades Territoriais - IBGE, 2010.
- Sedes Municipais - IBGE, 2002.
- Títulos Minerários - DNP, 2013.

ARTICULAÇÃO



ESTUDO DE IMPACTO AMBIENTAL

LINHA DE TRANSMISSÃO 500 kV MILAGRES II - AÇÚ III, SECCIONAMENTOS E SUBESTAÇÕES ASSOCIADAS

Título: MAPA DOS PROCESSOS MINERÁRIOS				ATE XVII ATE 600 Transmissora de Energia S.A.
Responsável: ENG. ARISTÓTELES JOSÉ BOURSCHIED	Conselho: CREA/RS - 9.409	Etapa Projeto: EXECUÇÃO		
Execução: ENG. AGR. RUY JOSÉ C. SILVEIRA	CREA/RS - 9.432			
Verificação: ENG. FL. NELSON SILVEIRA	CREA/RS - 67.895	Data: AGO/2013	Escala: 	
Aprovação: ENG. FL. ROZANE NOGUEIRA	CREA/RS - 98.347	Data: AGO/2013	Folha: 01 DE 02 Rev.: 01	
Desenho: BIOL. JESSICA MONGUILHOTT E. MARQUES	CREA/RS - 58.336	Data: AGO/2013	Codificação: P11124206_Ant_Meior_Mapeamento/SIG	