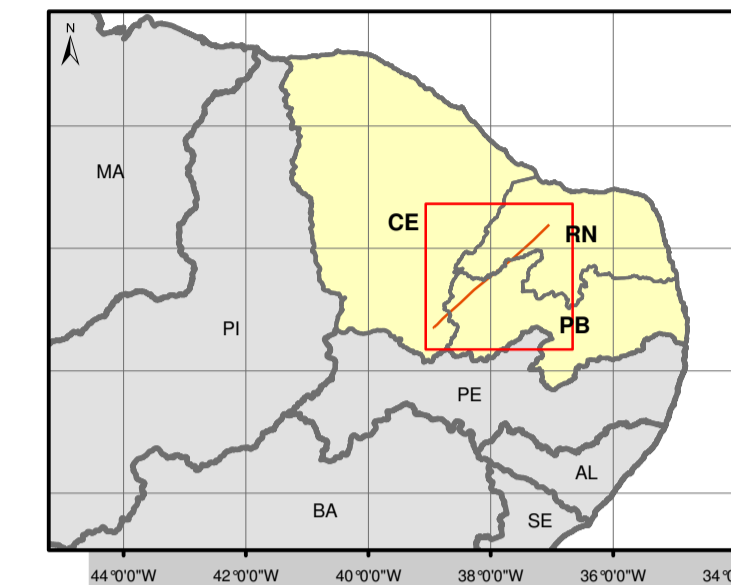
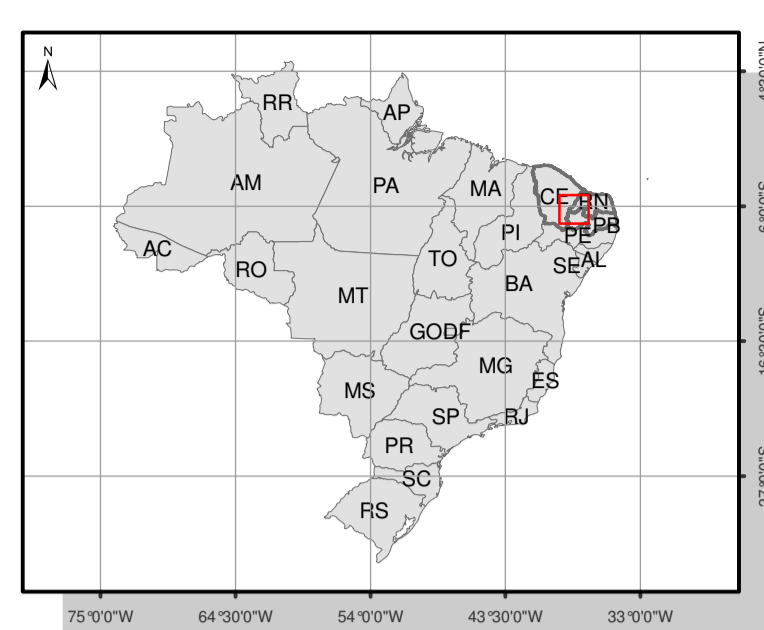


PLANTA CHAVE



CONVENÇÕES CARTOGRÁFICAS

- Limite estadual
- Limite municipal

LEGENDA

- Subestação
 - Seccionamento
 - LT 500kV Milagres II - Açú III
 - Canteiro de Obras
 - Área de Influência Direta dos Meios Físico e Biótico
 - Área de Influência Indireta dos Meios Físico e Biótico
 - Cavernas encontradas
 - Cavernas cadastradas no CECAV
 - Caminhamento espeleológico
- Potencial Espeleológico (CECAV)**
- Muito Alto
 - Alto
 - Médio
 - Baixo
 - Ocorrência Improvável

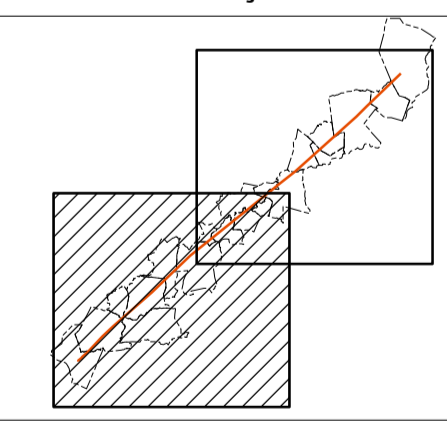
NOTAS

PROJEÇÃO: UTM
 DATUM: SIRGAS 2000
 FUSO: 24

FORTE

- Mapeamento das Unidades Territoriais - IBGE, 2010.
 - Potencial Espeleológico e Cavernas - CECAV, 2005 e 2012.

ARTICULAÇÃO



ESTUDO DE IMPACTO AMBIENTAL

LINHA DE TRANSMISSÃO 500 kV MILAGRES II - AÇU III, SECCIONAMENTOS E SUBESTAÇÕES ASSOCIADAS

<p>Título: MAPA DE CLASSES DE POTENCIALIDADE ESPELEOLÓGICA</p>				<p>ATE XVII <small>ATI 600 Transmissão de Energia S.A.</small></p>
<p>Responsável: ENGº ARISTÓTELES JOSÉ BOURSCHEID</p>	<p>Conselho: CREA/RS - 9.409</p>	<p>Etapa Projeto: EXECUÇÃO</p>	<p>Escala: </p>	
<p>Execução: GEOL AUGUSTO SARREIRO AULER</p>	<p>CREA/MG - 72.076</p>	<p>Data: AGO/2013</p>	<p>Folha: 02 DE 02</p>	
<p>Verificação: ENGº AGRº NELSON SILVEIRA</p>	<p>CREA/RS - 67.895</p>	<p>Data: AGO/2013</p>	<p>Rev: 01</p>	
<p>Aprovação: ENGº FL. ROZANE NOGUEIRA</p>	<p>CREA/RS - 98.347</p>	<p>Data: AGO/2013</p>	<p>Codificação: P11124306_Arq_Master/Mapamento/SIG</p>	
<p>Desenho: BIOL JESSICA MONGUILHOTT E. MARQUES</p>	<p>CRBIO/03D - 58.336</p>	<p>Data: AGO/2013</p>		