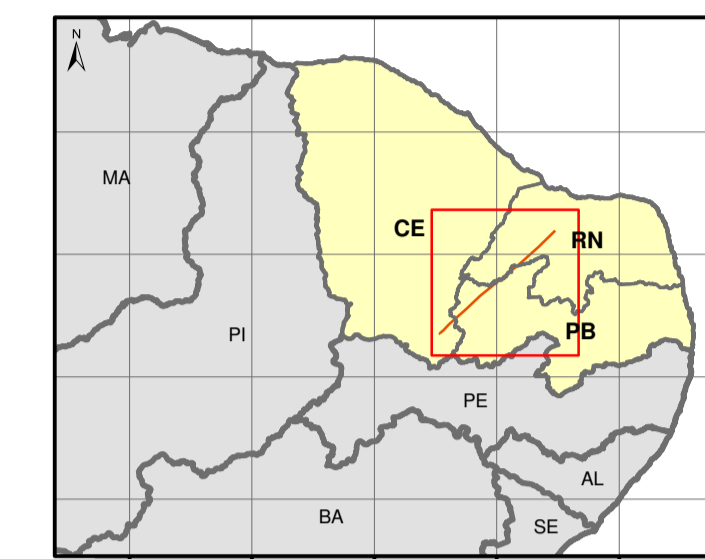
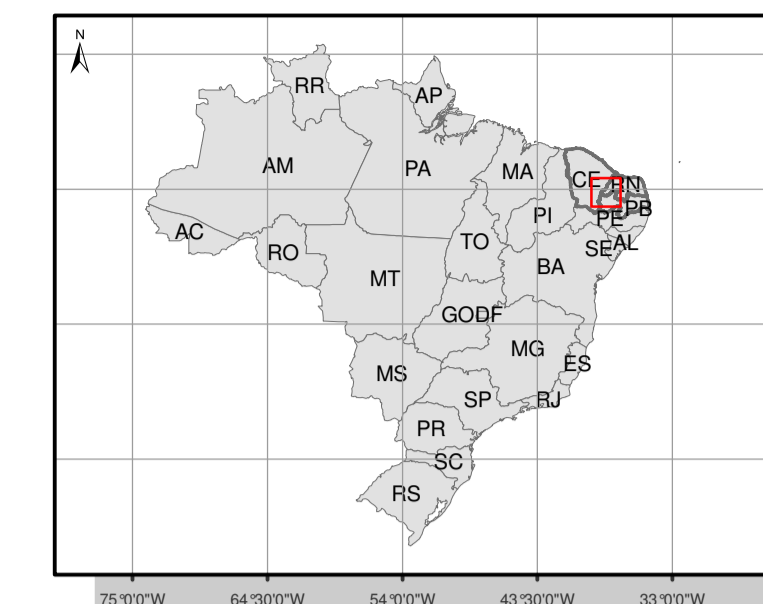


PLANTA CHAVE



CONVENÇÕES CARTOGRÁFICAS

- Sedes municipais
- ▭ Limite estadual
- ▭ Limite municipal

LEGENDA

- Subestação
- Seccionamento
- LT 500kV Milagres II - Açú III
- ▭ Canteiro de Obras
- ▭ Área de Influência Indireta dos Meios Físico e Biótico

CLASSES DE SOLOS

- | | |
|--|---|
| ▭ ARGISSOLOS - P | ▭ NEOSSOLOS - R |
| ARGISSOLO AMARELO - PA | NEOSSOLO FLÚVICO - RY |
| ARGISSOLO VERMELHO + NEOSSOLO LÍTICO - PV1 | NEOSSOLO LÍTICO - RL |
| ARGISSOLO VERMELHO - PV | NEOSSOLO QUARTZARENICO - RQ |
| ▭ CAMBISSOLOS - C | NEOSSOLO REGOLÍTICO - RR |
| CAMBISSOLO HÁPLICO + NEOSSOLO LÍTICO - CX1 | NEOSSOLO LÍTICO + ARGISSOLO VERMELHO - RL2 |
| ▭ LATOSSOLOS - L | NEOSSOLO LÍTICO + NEOSSOLO CRÔMICO - RL1 |
| LATOSSOLO VERMELHO - LA | NEOSSOLO REGOLÍTICO + NEOSSOLO LÍTICO - RR1 |
| ▭ LUVISSOLOS - T | ▭ PLANOSSOLOS - S |
| LUVISSOLO CRÔMICO - TC | PLANOSSOLO NÁTRICO - SN |
| LUVISSOLO CRÔMICO + NEOSSOLO LÍTICO - TC1 | ▭ VERTISSOLOS - V |
| | VERTISSOLO HÁPLICO - VX |

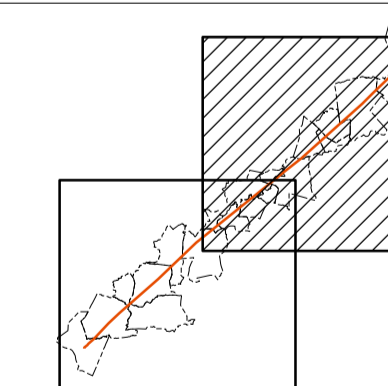
NOTAS

PROIEÇÃO: UTM
 DATUM: SIRGAS 2000
 FUSO: 24

FORNE

- Mapeamento das Unidades Territoriais - IBGE, 2010.
- Sedes Municipais - IBGE, 2002.
- Mapas de Solos na escala 1:250.000 - IBGE, 2003.

ARTICULAÇÃO



ESTUDO DE IMPACTO AMBIENTAL

LINHA DE TRANSMISSÃO 500 kV MILAGRES II - AÇÚ III, SECCIONAMENTOS E SUBESTAÇÕES ASSOCIADAS

Título: MAPA PEDOLÓGICO				
Responsável: ENG. ARISTÓTELES JOSÉ BOURSCHEID	Conselho: CREA/RS - 9.409	Etapa Projeto: EXECUÇÃO		
Execução: ENG. AGR. MARCOS L. CAMPOS DO VALE ENG. AGR. RUY JOSÉ C. SILVEIRA	CREA/RS - 195.260 CREA/RS - 9.432	Data: AGO/2013	Escala: 2 1 0 2km 1:250.000	
Verificação: ENG. AGR. NELSON SILVEIRA	CREA/RS - 67.895	Data: AGO/2013	Folha: 01 DE 02 01	
Aprovação: ENG. FL. ROZANE NOGUEIRA	CREA/RS - 98.347	Data: AGO/2013	Rev.:	
Desenho: BIOL. JESSICA MONGUILHOTT E. MARQUES	CRBio/03D - 58.336	Data: AGO/2013	Codificação: P:11124306_Arq_Master/Mapamento/SIG	