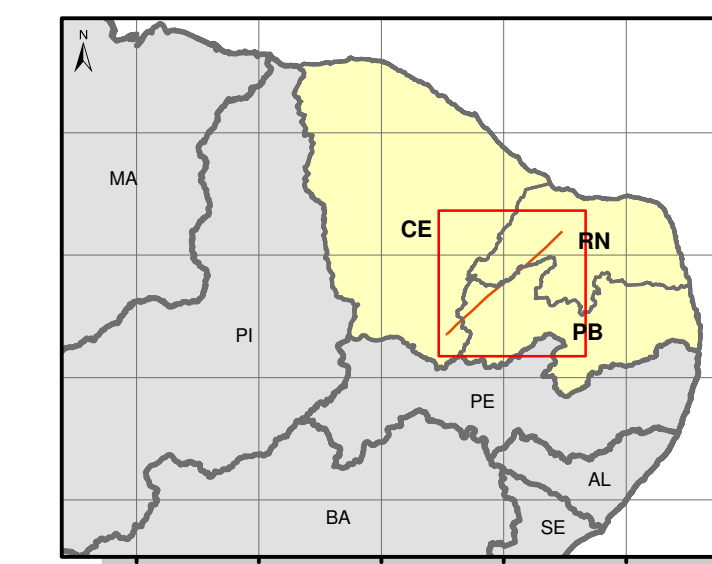
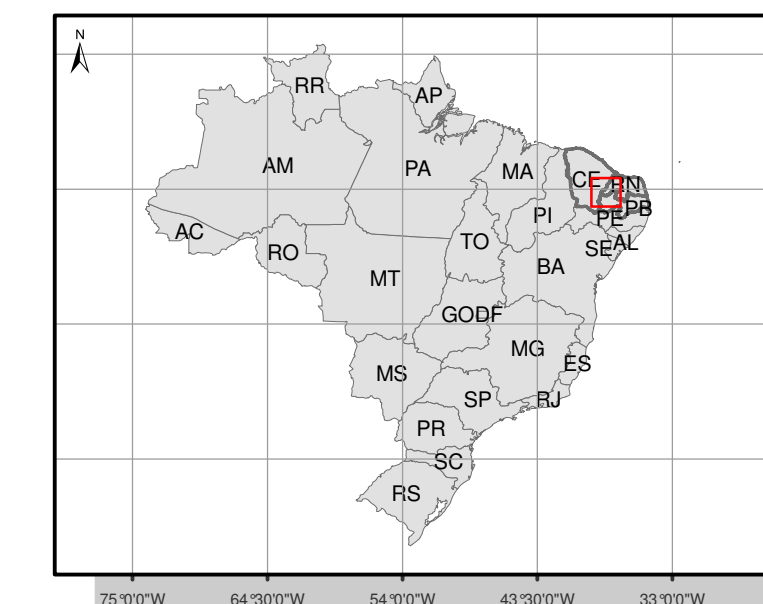


PLANTA CHAVE



CONVENÇÕES CARTOGRÁFICAS

- Sedes municipais
- ▭ Limite estadual
- ▭ Limite municipal

LEGENDA

- Subestação
 - Seccionamento
 - LT 500kV Milagres II - Açú III
 - Canteiro de Obras
 - ▭ Faixa de Servidão
 - ▭ Área de Influência Direta dos Meios Físico e Biótico
 - ▭ Área de Influência Indireta dos Meios Físico e Biótico
- Registro Fóssil
- Pontos Potenciais para Ocorrência
 - Pontos de Amostragem

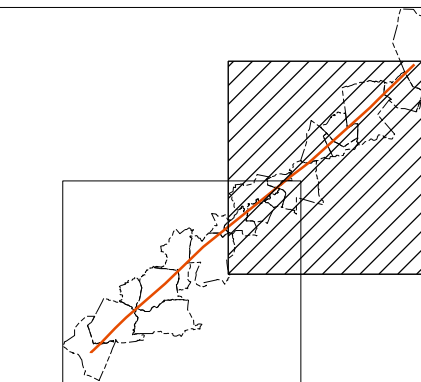
NOTAS

PROJEÇÃO: UTM
 DATUM: SIRGAS 2000
 FUSO: 24

FONTE

- Mapeamento das Unidades Territoriais - IBGE, 2010.
 - Sedes Municipais - IBGE, 2002.

ARTICULAÇÃO



ESTUDO DE IMPACTO AMBIENTAL

LINHA DE TRANSMISSÃO 500 kV MILAGRES II - AÇU III, SECCIONAMENTOS E SUBESTAÇÕES ASSOCIADAS

MAPA PALEONTOLÓGICO			
Título:			
MAPA PALEONTOLÓGICO			
Responsável: ENGº ARISTÓTELES JOSÉ BOURSCHIED	Conselho: CREA/RS - 9.409	Etapa Projeto: EXECUÇÃO	
Execução: BIOL. EDISON VICENTE OLIVEIRA	CRBio/03D - 09.124	Data: AGO/2013	Escala: 2 1 0 2km 1:250.000
Verificação: ENGº AGRº NELSON SILVEIRA	CREA/RS - 67.895	Data: AGO/2013	Folha: 01 DE 02
Aprovação: ENGº FL. ROZANE NOGUEIRA	CREA/RS - 98.347	Data: AGO/2013	Rev.: 01
Desenho: BIOL. JESSICA MONGUILHOTT E. MARQUES	CRBio/03D - 58.336	Data: AGO/2013	Codificação: P11124306_Arq_Master/Mapeamento/SIG

