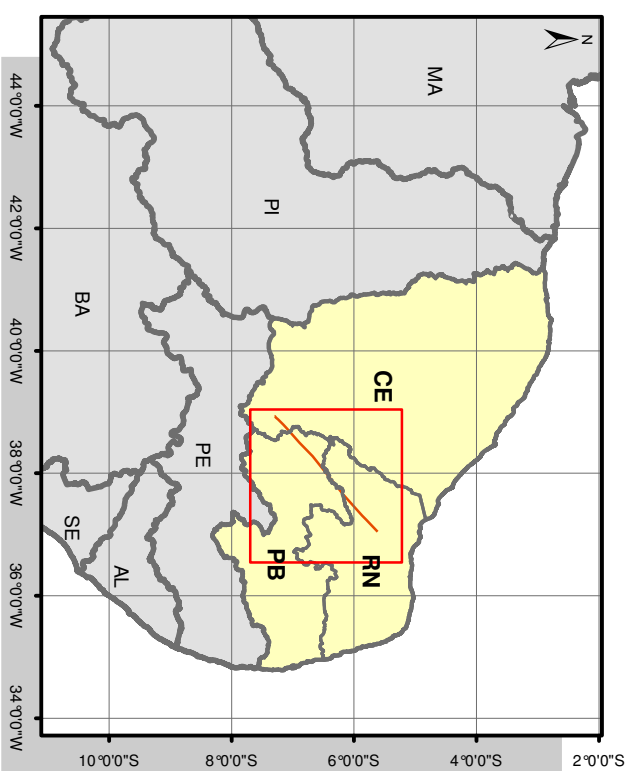
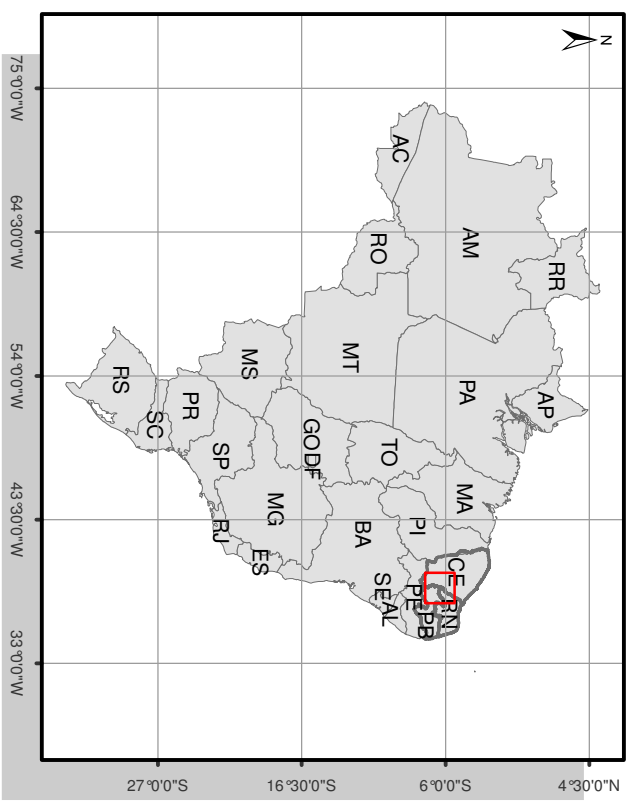


PLANTA CHAVE



CONVENÇÕES CARTOGRÁFICAS

- Sedes municipais
- Limite estadual
- Limite municipal

LEGENDA

- Corredor preferencial
- Alternativas Locacionais
- Alternativa 1
- Alternativa 2
- Alternativa 3

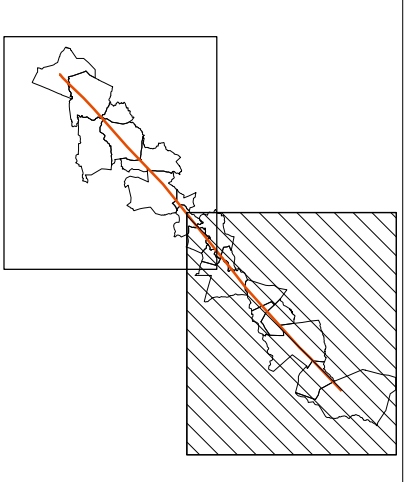
NOTAS

PROJEÇÃO UTM
DATUM: SIRGAS 2000
FUSO 24

FONTE

- Mapeamento das Unidades Territoriais - IBGE, 2010.
- Sediés Municipais - IBGE, 2002.

ARTICULAÇÃO



ESTUDO DE IMPACTO AMBIENTAL

LINHA DE TRANSMISSÃO 500 KV MILAGRES II - AQUÍ III, SECCIONAMENTOS E SUBESTAÇÕES ASSOCIADAS

MAPA DAS ALTERNATIVAS LOCACIONAIS

<p>Responsible: ENGR. ARISTOTELES JOSÉ BOURSCHEID</p>		<p>Contract: CREANS - 9.409</p>		<p>Phase Project: EXECUÇÃO</p>	
<p>Executed: BOL. RODRIGO AGRA BALBUENO</p>		<p>CRB/03D - 08/014</p>			
<p>Author: ENGR. AGR. NELSON SILVEIRA</p>		<p>CREANS - 07/895</p>		<p>Scale: 1:25.000</p>	
<p>Approved: ENGR. FL. ROZANE NOGUEIRA</p>		<p>CREANS - 98.347</p>		<p>Date: 01 DE 02</p>	
<p>Drawn: BOL. JESSICA MONGILHOTT E MARQUES</p>		<p>CRB/03D - 98.338</p>		<p>Date: AGO/2013</p>	
<p>Confidentiality: P. 11/2014, Art. 1º, inciso III, Lei nº 12.527/2012</p>					