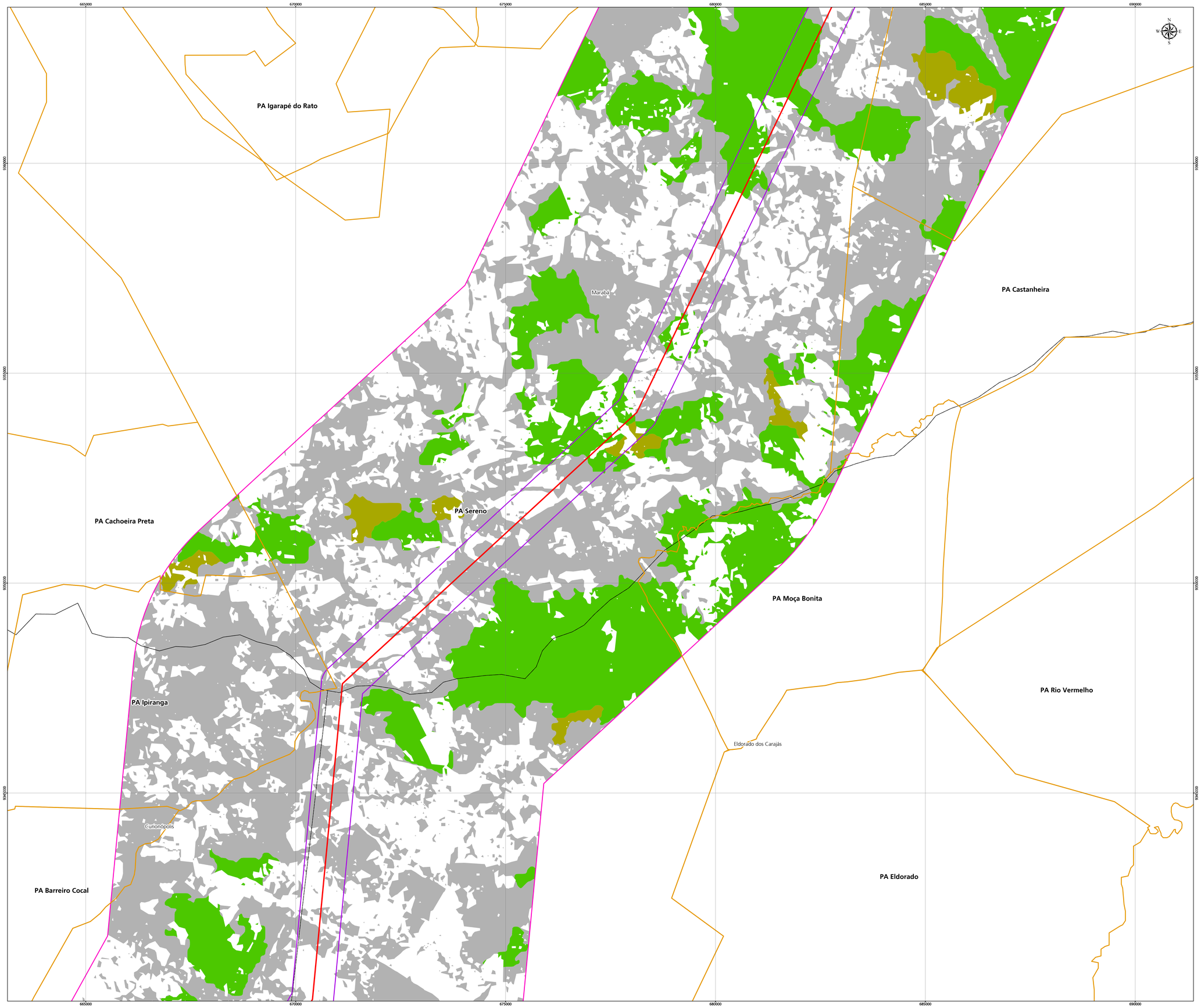

Planta Chave

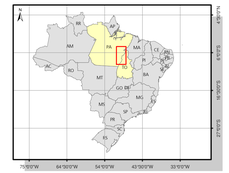

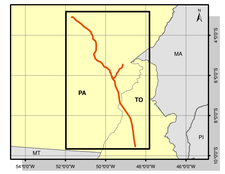

Convenções Cartográficas

- Limite estadual
- Limite municipal

Legenda

- Linha de Transmissão
- Área de Influência Direta dos Meios Físico e Biótico
- Área de Influência Indireta dos Meios Físico e Biótico
- Canteiro de Obras
- Subestação
- Subestação Existente
- Assentamentos

Regiões Fitoecológicas

- Água
- Área Antrópica
- Área de Tensão Ecológica - Savana/Floresta Ombrófila
- Floresta Ombrófila Aberta Aluvial
- Floresta Ombrófila Aberta Submontana
- Floresta Ombrófila Densa Aluvial
- Floresta Ombrófila Densa Submontana
- Floresta Ombrófila Densa das Terras Baixas
- Savana Arborizada
- Savana Florestada
- Savana Parque
- Vegetação Secundária
- Sem Informação

Fontes

- Mapeamento das Unidades Territoriais - IBGE, 2010.
- Satélite Resourcesat-1, Sensor LISS-3, 2010/2013, composição RGB543;
  - Resolução espacial: 23,5m;
  - Resolução espectral:
    - Banda 5: 1.550 - 1.700nm
    - Banda 4: 770 - 860nm
    - Banda 3: 620 - 680nm
- Mapa de Cobertura Vegetal dos Biomas Brasileiros, escala 1:250.000, ano base 2002 - MMA, 2007.
- Assentamentos - INCRA, 2013.

Notas

Projeção: UTM
Datum: SIRGAS 2000
Fuso: 22 M

- Regiões Fitoecológicas correspondentes à classe Floresta Nativa.

Articulação

Estudo de Impacto Ambiental

Linhas de Transmissão (LT) 500 kV Xingu-Parauapebas C1 e C2;
LT 500 kV Parauapebas-Miracema C1 e C2;
LT 500 kV Parauapebas-Itacaiúnas e Subestações Associadas.

Título: Mapa de Vegetação e Regiões Fitoecológicas			ATE XXI ATE XXI Transmissora de Energia S.A. BOURSCHEID
Responsável: Engº. Aristóteles José Bourscheid	Conselho: CREA/RS - 9.409	Etapa Projeto: Execução	
Execução: Biól. Silvia Alessandra R. Vincoprova	CRBio/03D - 17.754		
Verificação: Engº. Agº. Nelson Jorge Esquivel Silveira	CREA/RS - 67.895	Data: Set/2014	Escala: 1:30.000
Aprovação: Engº. Fl. Rosane Nogueira	CREA/RS - 98.347	Data: Set/2014	Folha: 21 de 43 Rev.: 01
Desenho: An. Proj. Amb. José Augusto Spiazzi Favarin	CREA/RS - 168.605	Data: Set/2014	Codificação: FY1125504_Ant_MaterialMapeamentoSIG