


Apêndice 3.1

Mapa de Localização



Apêndice 4.1

Silhueta da Estrutura de Torre Predominante




Apêndice 4.2

Diagrama Unifilar Simplificado e Arranjos Preliminares das Subestações



Apêndice 4.3

Relatórios de Canteiros de Obras




Apêndice 5.1

Mapa das Alternativas Locacionais




Apêndice 6.1

Mapa das Áreas de Influência




Apêndice 6.2

Mapa de Isoietas



Apêndice 6.3

Resultados das Medições de Ruído



Apêndice 6.4

Mapa Hidrográfico




Apêndice 6.5

Descrição dos Pontos de Observação em Campo de Geologia




Apêndice 6.6

Mapa Geológico




Apêndice 6.7

Mapa Altimétrico




Apêndice 6.8

Mapa Declividade




Apêndice 6.9

Mapa Geomorfológico




Apêndice 6.10

Mapa de Susceptibilidade à Erosão



Apêndice 6.11

Mapa de Vulnerabilidade/Geotécnico




Apêndice 6.12

Mapa Paleontológico




Apêndice 6.13

Mapa Pedológico



Apêndice 6.14

Descrição dos perfis de solos coletados




Apêndice 6.15

Mapa de Classes de Potencialidade
Espeleológica




Apêndice 6.16

Mapa de Títulos Minerários




Apêndice 6.17

Mapa de Uso, Ocupação e Cobertura do Solo




Apêndice 6.17A

Mapa de Vegetação e
Regiões Fitoecológicas



Apêndice 6.18

Mapa das Áreas de Preservação
Permanente




Apêndice 6.19

Mapa das Áreas Prioritárias para
Conservação




Apêndice 6.20

Descrição Ecológica Completa – All




Apêndice 6.21

Dados Brutos das Unidades Amostras dos
Levantamentos Florístico e Fitossociológico
– All



Apêndice 6.22

Lista Completa de Todas as Espécies Mensuradas –All




Apêndice 6.23

Estrutura Horizontal para as Espécies
Arbóreas Mensuradas - All




Apêndice 6.24

Estrutura Vertical para as Espécies Arbóreas
Mensuradas – All




Apêndice 6.25

Descrição Ecológica Completa – AID




Apêndice 6.26

Dados Brutos das Unidades Amostras dos
Levantamentos Florístico e Fitossociológico
– AID




Apêndice 6.27

Lista Completa de Todas as Espécies
Mensuradas – AID




Apêndice 6.28

Estrutura Horizontal para as Espécies
Arbóreas Mensuradas - AID



Apêndice 6.29

Estrutura Vertical para as Espécies Arbóreas
Mensuradas – AID




Apêndice 6.30

Mapa das Áreas de Amostragem do Meio Biótico




Apêndice 6.31

Dados Brutos do Meio Biótico – Fauna




Apêndice 6.32

Mapa de Contingente, Densidade e Levantamento Populacional




Apêndice 6.33

Mapa dos Assentamentos Rurais




Apêndice 6.34

Mapa de Fluxos Migratórios



Apêndice 6.35

Mapa das Principais Doenças na Área de Influência Indireta




Apêndice 6.36

Avaliação do Potencial Malarígeno



Apêndice 6.37

Mapa de Uso e Ocupação do Solo do Meio Socioeconômico




Apêndice 6.38

Mapa de Interações na Faixa de Servidão do Empreendimento




Apêndice 6.39

Mapa das Terras Indígenas



Apêndice 6.40

Mapa de Comunidades Quilombolas




Apêndice 6.41

Relatório de Diagnóstico Arqueológico




Apêndice 6.42

Projeto de Diagnóstico Arqueológico



Apêndice 7.1

Mapa de Unidades de Conservação




Apêndice 8.1

Mapa de Pontos Notáveis




Apêndice 8.2

Mapa de Sensibilidade Ambiental do Meio Físico




Apêndice 8.3

Mapa de Sensibilidade Ambiental do Meio Biótico




Apêndice 8.4

Mapa de Sensibilidade Ambiental do Meio Socioeconômico




Apêndice 8.5

Mapa de Sensibilidade Ambiental



Apêndice 9.1

Matriz de Interação



Apêndice 9.2

Matriz de Impactos Ambientais