



Wagner Fernando da Veiga e Silva

Endereço para acessar este CV: <http://lattes.cnpq.br/8497489350445996>

Última atualização do currículo em 14/08/2013

Possui graduação em Geografia pela Universidade Federal do Pará (2000), especialista em Gestão de Recurso Hídricos (2008), especialista em Políticas Econômicas e Minerais pela UFPA. Arqueólogo com especialização pela UFPA. Tenho experiência na área de Geografia, com ênfase em arqueologia, atuando principalmente nos seguintes temas: arqueologia, geografia ambiental e meio ambiente **(Texto informado pelo autor)**

Identificação

Nome Wagner Fernando da Veiga e Silva
Nome em citações bibliográficas SILVA, W. F. V.

Endereço

Endereço Profissional Inside Consultoria Científica.
Tv. Lomas Valentina Ed. Lomas Center sala 302
Marcos
66080-000 - Belem, PA - Brasil
Telefone: (91) 30819091

Formação acadêmica/titulação

2007 Especialização em andamento em Política Econômica e Mineral. (Carga Horária: 660h).
Universidade Federal do Pará, UFPA, Brasil.
Título: Em formação.

2009 - 2010 Especialização em Arqueologia. (Carga Horária: 20h).
Universidade Federal do Pará, UFPA, Brasil.
Título: Estudo Arqueológico dos Geoglifos localizados no interflúvio do Rio Acre e Iquiri.
Orientador: Denise Pahl Schann.

2006 - 2008 Especialização em GESTÃO INTEGRADA DE RECURSOS HÍDRICOS. (Carga Horária: 660h).
Universidade Federal do Pará, UFPA, Brasil.
Título: Levantamento Preliminar dos dados de Recursos Hídricos da cidade de Ourilândia do Norte-Pará, Brasil.
Orientador: Pedro Rocha Silva.

1995 - 2000 Graduação em Geografia.
Universidade Federal do Pará, UFPA, Brasil.
Título: A Paisagem como interpretação de uma agroindústria economicamente lucrativa: o caso do Engenho Murutucu.
Orientador: Carlos Bordalo.

Formação Complementar

2005 - 2005 Antropologia Biológica. (Carga horária: 20h).
Museu Paraense Emílio Goeldi, MPEG, Brasil.

2005 - 2005	Arqueologia e Turismo na Amazônia. (Carga horária: 12h). Museu Paraense Emílio Goeldi, MPEG, Brasil.
2004 - 2004	Extensão universitária em Conhecendo a Arqueologia. (Carga horária: 12h). Universidade Federal do Pará, UFPA, Brasil.
2004 - 2004	Uso das maletas de Radiodeterminação. (Carga horária: 4h). Museu Paraense Emílio Goeldi.
2003 - 2003	Atividades Pedagógicas Aplicadas Educação Ambiental. (Carga horária: 20h). Universidade Federal do Pará, UFPA, Brasil.
2003 - 2003	Gestão de Bacias Hidrográficas. (Carga horária: 20h). Universidade Federal do Pará, UFPA, Brasil.
2003 - 2003	Curso de Autocad 3D. (Carga horária: 30h). RCA Informática.
2003 - 2003	Seresta do Carmo 2003: Arte, Cultura e Patrimônio. (Carga horária: 16h). FUNBEL.
2003 - 2003	Solos da Amazônia. (Carga horária: 40h). Embrapa Amazônia Oriental.
2002 - 2002	Curso Básico de Autocad 2000. (Carga horária: 30h). RCA Informática.
2002 - 2002	Atualização em Topografia e GPS. (Carga horária: 100h). CEFET.
1998 - 1998	Extensão universitária em Urbanização versus Humanização. (Carga horária: 9h). Universidade Federal do Pará, UFPA, Brasil.
1998 - 1998	Extensão universitária em Amazônia: Formação e Gestão do Território. (Carga horária: 9h). Universidade Federal do Pará, UFPA, Brasil.
1998 - 1998	Extensão universitária em Museologia e Comunicação em Museus. (Carga horária: 8h). Universidade Federal do Rio Grande do Norte.
1996 - 1996	Curso Básico de Informática. (Carga horária: 20h). Universidade Federal do Pará, UFPA, Brasil.
1995 - 1995	Extensão universitária em Introdução aos Aspectos Teóricos- Metodológicos. (Carga horária: 9h). Universidade Federal do Pará, UFPA, Brasil.
1995 - 1995	Extensão universitária em Climatologia e Meio Ambiente. (Carga horária: 9h). Universidade Federal do Pará, UFPA, Brasil.

Atuação Profissional

Universidade Federal do Pará, UFPA, Brasil.

Vínculo institucional

2008 - Atual Vínculo: Prestador de Serviço, Enquadramento Funcional: Arqueólogo

Atividades

05/2010 - 06/2010	Serviços técnicos especializados , NPEA-UFPA, . Serviço realizado Programa de Arqueologia e Educação Patrimonial na BR-163: Santarém-Ruropólis; BR-230/Pa: Divisa TO/PA a Ruropólis (Excluindo trecho Altamira-Medicilândia); BR-422: trecho: Novo Repartimento - Tucuruí.
01/2010 - 02/2010	Serviços técnicos especializados , NEAP-UFPA, . Serviço realizado Programa de Arqueologia e Educação Patrimonial na BR-163: Santarém-Ruropólis; BR-230/Pa: Divisa TO/PA a Ruropólis (Excluindo trecho Altamira-Medicilândia); BR-422: Trecho: Novo Repartimento-Tucuruí.
10/2009 - 11/2009	Serviços técnicos especializados , NEAP-UFPA, . Serviço realizado

- Programa de Identificação e Salvamento do Patrimônio Arqueológico na BR-163 (Garantã do Norte/Entrocamento) e BR-230 (Miritituba/Entrocamento) - Trecho KM 30 a Ruropólis - 2 fase.
- 07/2009 - 08/2009** Serviços técnicos especializados , NEAP-UFPA, .
Serviço realizado
- Programa de Identificação e Salvamento do Patrimônio Arqueológico na BR-163 (Garantã do Norte/Entrocamento) e BR-230 (Miritituba/Entrocamento) - Trecho KM30 a Ruropólis.
- 09/2008 - 09/2008** Serviços técnicos especializados , NEAP-UFPA, .
Serviço realizado
- Projeto de Salvamento Arqueológico na Área do Parque de Ciência e Tecnologia do Guamá.

Inside Consultoria Científica, ICC, Brasil.

Vínculo institucional

2008 - Atual

Vínculo: Sócio-Diretor, Enquadramento Funcional: Diretor, Carga horária: 40, Regime: Dedicção exclusiva.

Atividades

03/2011 - 03/2011

Serviços técnicos especializados , Inside Consultoria Científica, .
Serviço realizado

Prospecção Arqueológica na área das Pequenas Centrais Elétricas Santa Clara, Vaca, Onça e Cahereira - Mato Grosso.

12/2009 - 12/2009

Serviços técnicos especializados , Inside Consultoria Científica, .
Serviço realizado

Salvamento do Sítio Arqueológico Paran-a-do-Arauepa - Aveiro-Pa.

Scientia Consultoria Científica Ltda, SCC, Brasil.

Vínculo institucional

2006 - 2008

Vínculo: Prestação de Serviço, Enquadramento Funcional: Arqueólogo, Carga horária: 40

Museu Paraense Emílio Goeldi, MPEG, Brasil.

Vínculo institucional

2004 - 2006

Vínculo: Bolsista, Enquadramento Funcional: Técnico, Carga horária: 40, Regime: Dedicção exclusiva.

Outras informações

Bolsista do Programa de Arqueologia Preventiva na Área da Mineração Serra do Sossego/PA

Vínculo institucional

2004 - 2004

Vínculo: Bolsista, Enquadramento Funcional: Técnico, Carga horária: 40, Regime: Dedicção exclusiva.

Outras informações

Bolsista do programa de Arqueologia Preventiva na Área do Projeto Bauxita de Paragominas/PA

Vínculo institucional

2001 - 2003

Vínculo: Bolsista, Enquadramento Funcional: Técnico, Carga horária: 40, Regime: Dedicção exclusiva.

Outras informações

Bolsista do Projeto de Programa de Arqueologia Preventiva na Área da Mineração Serra do Sossego/PA

Vínculo institucional

1997 - 2000

Vínculo: PIBIC, Enquadramento Funcional: Bolsista, Carga horária: 20

Atividades

09/2005 - Atual

Serviços técnicos especializados , Área de Arqueologia, .
Serviço realizado

Processamento, Análise e construção do banco de dados do Material arqueológico proveniente do sítio Domingos.

01/2006 - 5/2006

Outras atividades técnico-científicas , Conselho Técnico Científico, Área de

	Arqueologia.
	Atividade realizada
	Monitoramento Arqueológico do Sítio PA-JO-46: Joanes.
12/2005 - 12/2005	Serviços técnicos especializados , Área de Arqueologia, .
	Serviço realizado
	Análise de material arqueológico proveniente do Município de Pacajá - Pará.
01/2005 - 12/2005	Serviços técnicos especializados , Conselho Técnico Científico, Área de Arqueologia.
	Serviço realizado
	Análise do material arqueológico proveniente do Sítio Domingos.
10/2005 - 10/2005	Outras atividades técnico-científicas , Conselho Técnico Científico, Área de Arqueologia.
	Atividade realizada
	Prospecção Arqueológica nas BR-230 Transamazônia: Trecho Altamira-Medicilândia e BR-422: Novo Repartimento-Tucuruí.
07/2005 - 08/2005	Outras atividades técnico-científicas , Conselho Técnico Científico, Área de Arqueologia.
	Atividade realizada
	Salvamento Arqueológico do Sítio Domingos Serra do Sossego Canã dos Carajás.
07/2005 - 08/2005	Outras atividades técnico-científicas , Área de Arqueologia, .
	Atividade realizada
	Escavação do Sítio Domingos - Município de Canaã dos Carajás-Pa.
08/1998 - 06/2005	Serviços técnicos especializados , Conselho Técnico Científico, Área de Arqueologia.
	Serviço realizado
	Criação dos bancos de dados dos sítios Engenho do Murutucu, Praça do Carmo, Rio Parauapebas, Mineração Serra do Sossego e Forte São Pedro Nolasco.
12/2004 - 12/2004	Outras atividades técnico-científicas , Conselho Técnico Científico, Área de Arqueologia.
	Atividade realizada
	Vistoria Técnica em Sítios Arqueológicos Localizados na Ilha de Marajó - Sítios Joanes, Teso dos Bichos e Araçacar.
10/2004 - 11/2004	Outras atividades técnico-científicas , Conselho Técnico Científico, Área de Arqueologia.
	Atividade realizada
	Escavação Arqueológica no Platô Bela Cruz.
09/2004 - 09/2004	Outras atividades técnico-científicas , Conselho Técnico Científico, Área de Arqueologia.
	Atividade realizada
	Salvamento Arqueológico do Sítio Domingos Serra do Sossego Canaã dos Carajás.
07/2004 - 08/2004	Outras atividades técnico-científicas , Conselho Técnico Científico, Área de Arqueologia.
	Atividade realizada
	Prospecção Arqueológica no Platô Bela Cruz Porto Trombetas.
06/2004 - 06/2004	Outras atividades técnico-científicas , Conselho Técnico Científico, Área de Arqueologia.
	Atividade realizada
	Salvamento Arqueológico do Sítio Domingos Serra do Sossego Canaã dos Carajás.
01/2004 - 03/2004	Serviços técnicos especializados , Conselho Técnico Científico, Área de Arqueologia.
	Serviço realizado
	Análise do material arqueológico proveniente do sítio Domingos.
01/2004 - 03/2004	Serviços técnicos especializados , Conselho Técnico Científico, Área de Arqueologia.
	Serviço realizado

10/2003 - 11/2003	Análise do material arqueológico proveniente do sítio Domingos. Outras atividades técnico-científicas , Conselho Técnico Científico, Área de Arqueologia.
07/2003 - 08/2003	Atividade realizada Escavação Arqueológica do Sítio Boa Vista Porto Trombetas. Outras atividades técnico-científicas , Conselho Técnico Científico, Área de Arqueologia.
06/2003 - 06/2003	Atividade realizada Salvamento Arqueológico do Sítio Domingos Serra do Sossego Canaã dos Carajás. Outras atividades técnico-científicas , Conselho Técnico Científico, Área de Arqueologia.
06/2003 - 06/2003	Atividade realizada Escavação Arqueológica no Sítio Boa Vista Porto Trombetas. Outras atividades técnico-científicas , Conselho Técnico Científico, Área de Arqueologia.
04/2003 - 04/2003	Atividade realizada Prospecção Arqueológica no Platô Bacaba Porto Trombetas. Serviços técnicos especializados , Conselho Técnico Científico, Área de Arqueologia.
03/2003 - 03/2003	Serviço realizado Processamento e análise do material arqueológico (histórico) do sítio São Pedro Nolasco (primeira prospecção). Serviços técnicos especializados , Conselho Técnico Científico, Área de Arqueologia.
12/2002 - 03/2003	Serviço realizado Análise do material arqueológico (histórico) do sítio Camutins. Serviços técnicos especializados , Conselho Técnico Científico, Área de Arqueologia.
11/2002 - 12/2002	Serviço realizado Processamento e análise do material arqueológico proveniente do Sítio Camutins e Belém. Outras atividades técnico-científicas , Conselho Técnico Científico, Área de Arqueologia.
09/2002 - 10/2002	Atividade realizada Escavação Arqueológica do Sítio Belém Alto Rio Anajás. Outras atividades técnico-científicas , Conselho Técnico Científico, Área de Arqueologia.
08/2002 - 08/2002	Atividade realizada Escavação Arqueológica do Sítio Belém Alto Rio Anajás. Serviços técnicos especializados , Conselho Técnico Científico, Área de Arqueologia.
07/2002 - 07/2002	Serviço realizado Processamento e análise do material arqueológico proveniente do Sítio Camutins. Outras atividades técnico-científicas , Conselho Técnico Científico, Área de Arqueologia.
11/2001 - 11/2001	Atividade realizada Visoria aos Sítos Arqueológicos no Alto Rio Anajás, Marajó (Pa). Outras atividades técnico-científicas , Conselho Técnico Científico, Área de Arqueologia.
08/2001 - 10/2001	Atividade realizada Escavação Arqueológica do Sítio Pista de Pouso Serra do Sossego Canaã dos Carajás. Serviços técnicos especializados , Conselho Técnico Científico, Área de Arqueologia.
	Serviço realizado Revisão da análise do material arqueológico proveniente dos sítios Pista de

	Pouso, Guarita, Domingos, Alvo Mata e Estrada.
07/2001 - 07/2001	Outras atividades técnico-científicas , Conselho Técnico Científico, Área de Arqueologia. Atividade realizada Escavação Arqueológica no Sítio Camutins Alto Rio Anajás.
06/2001 - 06/2001	Outras atividades técnico-científicas , Conselho Técnico Científico, Área de Arqueologia. Atividade realizada Salvamento Arqueológico dos Sítios Pista de Pouso e Guarita - Serra do Sossego Canaã dos Carajás.
04/2001 - 04/2001	Serviços técnicos especializados , Conselho Técnico Científico, Área de Arqueologia. Serviço realizado Triagem e armazenamento da fauna malacológica do sambaqui do MOA.
03/2001 - 03/2001	Serviços técnicos especializados , Conselho Técnico Científico, Área de Arqueologia. Serviço realizado Transcrição dos painéis provenientes dos sítios Lageiro do Cadena I e II e Curral de Pedra.
01/2001 - 02/2001	Serviços técnicos especializados , Conselho Técnico Científico, Área de Arqueologia. Serviço realizado Revisão e armazenamento do material arqueológico proveniente dos sítios do Rio Parauapebas - Serra dos Carajás.
08/2000 - 10/2000	Serviços técnicos especializados , Conselho Técnico Científico, Área de Arqueologia. Serviço realizado Análise do material arqueológico proveniente das escavações realizadas no sítio PA-BB-06: Praça do Carmo.
07/2000 - 07/2000	Outras atividades técnico-científicas , Conselho Técnico Científico, Área de Arqueologia. Atividade realizada Salvamento Arqueológico do Sítio Casinha - Rio Anajás.
01/2000 - 04/2000	Serviços técnicos especializados , Conselho Técnico Científico, Área de Arqueologia. Serviço realizado Processamento do material arqueológico (histórico) do Forte São Pedro Nolasco.
01/2000 - 04/2000	Serviços técnicos especializados , Conselho Técnico Científico, Área de Arqueologia. Serviço realizado Processamento do material arqueológico (histórico) do Forte São Pedro Nolasco.
12/1999 - 12/1999	Outras atividades técnico-científicas , Conselho Técnico Científico, Área de Arqueologia. Atividade realizada Salvamento Arqueológico do Sítio Ilha de Terra Caxiuanã.
07/1999 - 08/1999	Outras atividades técnico-científicas , Conselho Técnico Científico, Área de Arqueologia. Atividade realizada Salvamento Arqueológico na Hidrovia do Marajó.
03/1999 - 03/1999	Serviços técnicos especializados , Conselho Técnico Científico, Área de Arqueologia. Serviço realizado Processamento do material arqueológico (histórico) do Forte São Pedro Nolasco.
08/1998 - 11/1998	Serviços técnicos especializados , Conselho Técnico Científico, Área de Arqueologia.

	Serviço realizado Processamento do material arqueológico (histórico) do Forte São Pedro Nolasco.
08/1998 - 09/1998	Serviços técnicos especializados , Conselho Técnico Científico, Área de Arqueologia.
	Serviço realizado Informatização da Biblioteca da Reserva Técnica de Arqueologia Mário Simões.
07/1998 - 07/1998	Serviços técnicos especializados , Conselho Técnico Científico, Área de Arqueologia.
	Serviço realizado Análise de cerâmica Marajoara com número de tombo 1779.
04/1998 - 05/1998	Outras atividades técnico-científicas , Conselho Técnico Científico, Área de Arqueologia.
	Atividade realizada Salvamento arqueológico do Forte São Pedro Nolasco.
09/1997 - 09/1997	Outras atividades técnico-científicas , Conselho Técnico Científico, Área de Arqueologia.
	Atividade realizada Salvamento Arqueológico no Sítio Piquiã.

Escola Estadual de Ensino Médio D´ Pedro II, EEDPII, Brasil.

Atividades

09/1999 - 11/1999	Ensino, Disciplinas ministradas Estudos Amazônicos Geografia
--------------------------	---

Projetos de pesquisa

2013 - Atual	Prospecção Arqueológica e Educação Patrimonial da Linha de Transmissão 138 KV - Novo Progresso, nos municípios de Itaituba e Novo Progresso (Pa) Situação: Em andamento; Natureza: Pesquisa. Alunos envolvidos: Graduação: (3) / Especialização: (4) / Mestrado acadêmico: (2) . Integrantes: Wagner Fernando da Veiga e Silva - Coordenador / Cristiane Maria Pires Martins - Integrante / Vera Portal - Integrante / Luiz Alexandre da Silva Barbosa - Integrante / Lela Caroline Arantes Mesquita - Integrante.
2013 - Atual	Prospecção Arqueológica e Educação Patrimonial na área de implantação da Estação de Transbordo de Carga - ETC CARGILL, no município de Itaituba (Pa) Situação: Em andamento; Natureza: Pesquisa. Alunos envolvidos: Graduação: (2) / Especialização: (3) / Mestrado acadêmico: (2) . Integrantes: Wagner Fernando da Veiga e Silva - Coordenador / Vera Portal - Integrante / Luiz Alexandre da Silva Barbosa - Integrante / Lela Caroline Arantes Mesquita - Integrante.
2012 - Atual	Prospecção Arqueológica e Educação Patrimonial na Área do Empreendimento Peixes da Amazônia S.A no Município de Senador Guimard-AC Situação: Em andamento; Natureza: Pesquisa. Alunos envolvidos: Graduação: (2) / Especialização: (2) / Mestrado acadêmico: (1) .
2012 - Atual	Programa de Arqueologia das áreas de Influência do Projeto Tocantinzinho Situação: Em andamento; Natureza: Pesquisa. Alunos envolvidos: Graduação: (4) / Especialização: (4) / Mestrado acadêmico: (3) .
2011 - Atual	Prospecção Arqueológica e Educação Patrimonial na Área do Ramal do Bujari-

AC

Situação: Em andamento; Natureza: Pesquisa.

Alunos envolvidos: Graduação: (2) / Especialização: (3) / Mestrado acadêmico: (1) .

2008 - 2008

Inventário de sítios arqueológicos do Marajó das Floresta e Santa Cruz do Arari

Situação: Concluído; Natureza: Pesquisa.

2006 - Atual

Integrantes: Wagner Fernando da Veiga e Silva - Coordenador / Denise Pahl Schaan - Integrante / Cristiane Maria Pires Martins - Integrante.

Preservação, conservação, pesquisa e educação patrimonial no sítio histórico de Joanes: Pesquisa Histórica da Vila de Joanes

Descrição: Projeto Arqueológico na Vila de Joanes - Ilha de Marajó.

Situação: Em andamento; Natureza: Pesquisa.

Alunos envolvidos: Graduação: (2) / Especialização: (1) / Mestrado acadêmico: (1) / Doutorado: (2) .

2005 - 2006

Integrantes: Wagner Fernando da Veiga e Silva - Integrante / André da Silva Lima - Coordenador.

Financiador(es): Instituto do Patrimônio Histórico e Artístico Nacional 2º Superintendência - Auxílio financeiro.

Projeto PIATAM MAR II

Situação: Concluído; Natureza: Pesquisa.

2001 - 2006

Integrantes: Wagner Fernando da Veiga e Silva - Integrante / Denise Pahl Schaan - Coordenador.

Projeto de Arqueologia Preventiva na área da Mineração Serra do Sossego

Descrição: O projeto visa o salvamento arqueológico de sítios impactados pela ação da mineradora.

Situação: Concluído; Natureza: Pesquisa.

2001 - Atual

Integrantes: Wagner Fernando da Veiga e Silva - Integrante / Edithe da Silva Pereira - Coordenador / Carlos Augusto Palheta Barbosa - Integrante.

Prospecção Arqueológica na Área do Instituto Tecnológico Vale ITV, Belém/PA

Descrição: Realização de prospecção arqueológica em sub-superfície na área a ser impactada pela construção do Instituto Tecnológico Vale (ITV), a partir de métodos intrusivos e sistemáticos em todos os compartimentos ambientais da Área de Impacto Direto (AID) do empreendimento, bem como a realização de atividades de Educação Patrimonial junto aos colaboradores do ITV..

Situação: Em andamento; Natureza: Pesquisa.

Alunos envolvidos: Graduação: (1) / Mestrado acadêmico: (1) .

Projetos de extensão

2002 - 2005

Projeto Alfa Ciência

Descrição: É destinado a capacitação de 1500 professores da rede pública de ensino do Estado do Pará, bem como a produção de recursos didático-científico regionalizados, com intuito de inovar e incrementar o processo de ensino-aprendizagem, tendo como base a linha teórico-metodológica da alfabetização científica..

Situação: Concluído; Natureza: Extensão.

Integrantes: Wagner Fernando da Veiga e Silva - Coordenador / Marcos Pereira Magalhães - Integrante / André da Silva Lima - Integrante.

Outros Projetos

2012 - Atual

Programa de Arqueologia e Educação Patrimonial nas Áreas de Influência Direta e Indireta do Empreendimento LT Marajó

Situação: Em andamento; Natureza: Outra.

Alunos envolvidos: Graduação: (2) / Especialização: (2) / Mestrado acadêmico: (2) .

2011 - Atual

Integrantes: Wagner Fernando da Veiga e Silva - Coordenador / Denise Pahl Schaan - Integrante.

PROGRAMA DE PROSPECÇÃO ARQUEOLÓGICA E EDUCAÇÃO PATRIMONIAL DA ÁREA DE INFLUÊNCIA DA ESTAÇÃO DE TRANSBORDO DE CARGAS (ETC) DO PROJETO TERFRON, DISTRITO DE MIRITTUBA, MUNICÍPIO DE ITAITUBA, PARÁ

Descrição: Realização de prospecção arqueológica em sub-superfície na área a ser impactada pela implantação da ETC do Projeto TERFRON a partir de métodos intrusivos e sistemáticos em todos os compartimentos ambientais da AID do empreendimento, bem como a realização de atividades de Educação Patrimonial junto à comunidade local .

Situação: Em andamento; Natureza: Outra.

2005 - 2006

Projeto Educação Ambiental e Patrimonial do Museu do Marajó

Descrição: Visa qualificar a comunidade na prática de educação ambiental e patrimonial no município de Cachoeira do Arari.

Situação: Concluído; Natureza: Outra.

Integrantes: Wagner Fernando da Veiga e Silva - Integrante / Denise Pahl Schaan - Coordenador.

Estudos Arqueológicos e Educação Patrimonial na área do Projeto Volta Grande, Senado José Porfírio-Pará

Situação: Desativado; Natureza: Outra.

Áreas de atuação

1. Grande área: Ciências Humanas / Área: Geografia.
2. Grande área: Ciências Humanas / Área: Geografia / Subárea: Geografia Ambiental.
3. Grande área: Ciências Humanas / Área: Arqueologia / Subárea: Arqueologia Pré-Histórica.
4. Grande área: Ciências Humanas / Área: Arqueologia / Subárea: Arqueologia Histórica.

Idiomas

Inglês	Compreende Pouco, Fala Pouco, Lê Razoavelmente, Escreve Pouco.
Espanhol	Compreende Razoavelmente, Fala Pouco, Lê Razoavelmente, Escreve Pouco.

Produções

Produção bibliográfica

Artigos completos publicados em periódicos

Ordenar por

Ordem Cronológica



1. MARTINS, C. M. P. ; LIMA, A. M. A. ; SCHAAN, D. P. ; Bezerra ; **SILVA, W. F. V.** . Padrões de Sepultamento na Periferia do Domínio Tapajós. Amazônica: Revista de Antropologia (Impresso), v. 2(1), p. 185-396, 2010.

2. SCHAAN, D. P. ; **SILVA, W. F. V.** . O povo das águas e sua expansão territorial: uma abordagem regional de sociedades pré-coloniais na Ilha de Marajó. Revista de Arqueologia (Belém), v. 17, p. 7-138, 2004.

Capítulos de livros publicados

1. MARTINS, C. M. P. ; SCHAAN, D. P. ; **SILVA, W. F. V.** . Arqueologia do Marajó das Florestas: fragmentos de um desafio. In: Denise Pahl Schaan; Cristiane Maria Pires Martins. (Org.). Muito além dos campos: arqueologia e história na Amazônia Marajoara. Belém: GKNORONHA, 2010, v. , p. -.

2. MARTINS, C. M. P. ; **SILVA, W. F. V.** ; PORTAL, V. . Viagens ao Passado da Ilha: vestígios arqueológicos em vozes e percepções de marajoaras. In: Denise Pahl Schaan; Cristiane Maria Pires Martins. (Org.). Muito além dos campos: arqueologia e história na Amazônia Marajoara. Belém: GKNORONHA, 2010, v. , p. -.

Resumos publicados em anais de congressos

1. **SILVA, W. F. V.** ; BARBOSA, L. A. S. . Apontamentos sobre a História Indígena do Rio Tapajós: Etno-História e Arqueologia. In: Antropologia em Foco II Patrimônio e Diversidade em Antropologia, 2012, Belém. Antropologia em Foco II Patrimônio e Diversidade em Antropologia, 2012. p. 3-50.

2. **SILVA, W. F. V.** ; PORTAL, V. ; MESQUITA, L. C. A. . Educação Patrimonial na Área de Influência do Projeto Volta Grande: Dados Preliminares. In: Antropologia em Foco II Patrimônio e Diversidade em Antropologia, 2012, Belém. Antropologia em Foco II Patrimônio e Diversidade em Antropologia, 2012. p. 3-50.

3. COSTA, A. G. M. ; PY-DANIEL, A. R. ; **SILVA, W. F. V.** ; LIMA, A. M. A. . Contexto de Urna Funerária do Sítio PA-ST-43: Paraná de Araupá. In: I Jornada Acadêmica da UFOPA/ I Seminário de Iniciação a Docência/II Seminário de Iniciação Científica/II Segundo Seminário de Pós-Graduação, 2012, Santarém. I Jornada Acadêmica da UFOPA/ I Seminário de Iniciação a Docência/II Seminário de Iniciação Científica/II Segundo Seminário de Pós-Graduação, 2012.

4. **SILVA, W. F. V.** ; BARBOSA, L. A. S. . Diagnóstico Arqueológico da área do Projeto Zamapá (Ferreira Gomes, Tartarugalzinho). In: Encontro Internacional de Arqueologia Amazônica, 2010, Manaus. Encontro Internacional de Arqueologia Amazônica, 2010.

5. **SILVA, W. F. V.** ; BARBOSA, L. A. S. . Diagnóstico Arqueológico da área do Parque Nacional da Amazônia (PNA), Itaituba-PA. In: Encontro Internacional de Arqueologia Amazônica, 2010, Manaus. Encontro Internacional de Arqueologia Amazônica, 2010.

6. **SILVA, W. F. V.** ; MARTINS, C. M. P. . Inventário de sítios arqueológicos na Ilha de Marajó. In: Encontro Internacional de Arqueologia Amazônica, 2008, Belém. Encontro Internacional de Arqueologia Amazônica, 2008. v. 1. p. 19-156.

7. **SILVA, W. F. V.** ; SCHAAN, D. P. ; MARQUES, F. L. T. ; LIMA, A. S. ; NASCIMENTO, H. F. ; GOMES, R. N. ; DIAS, S. N. B. . A percepção do bem arqueológico e sua preservação: a experiência de intervenção acadêmica e gestão comunitária no sítio de Joanes. In: 25ª Reunião Brasileira de Antropologia, 2006, Goiânia, Goiás. Anais da 25ª Reunião Brasileira de Antropologia, 2006.

8. **SILVA, W. F. V.** . História e Arqueologia do Forte São Pedro Nolasco. In: 4º Workshop Arqueológico MAX/Petrobrás, 2006, Aracajú. Anais do 4º Workshop Arqueológico MAX/Petrobrás, 2006. v. 1.

9. **SILVA, W. F. V.** . Análise do Material Arqueológico do Sítio PA-BB-06: Praça do Carmo. In: IX Seminário de Iniciação Científica do Museu Paraense Emílio Goeldi, 2001, Belém. IX Seminário de Iniciação Científica do Museu Paraense Emílio Goeldi. Belém, 2001. v. 1.

10. **SILVA, W. F. V.** . O Meio Físico Amazônico determinante da instalação dos engenhos na região do Estuário Guajarinó: o caso do Engenho Murutuçu. In: XII Encontro Nacional de Geógrafos, 2000, Florianópolis. Anais do XII Encontro Nacional de Geógrafos. Florianópolis, 2000. v. 1.

11. **SILVA, W. F. V.** . A Relação entre Paisagem X Engenho: pressupostos para uma investigação arqueológica. In: VIII Seminário de Iniciação Científica do Museu Paraense Emílio Goeldi, 2000, Belém. VIII Seminário de Iniciação Científica do Museu Paraense Emílio Goeldi. Belém, 2000. v. 1.
12. **SILVA, W. F. V.** . Análise do Material Arqueológico do Sítio PA-BB-06: Praça do Carmo. In: VIII Seminário de Iniciação Científica da Universidade Federal de Ouro Preto, 2000, Ouro Preto. VIII Seminário de Iniciação Científica da Universidade Federal de Ouro Preto. Ouro Preto, 2000. v. 1.
13. **SILVA, W. F. V.** . Análise do Material Arqueológico do Sítio PA-BB-06: Praça do Carmo. In: XI Seminário de Iniciação Científica da Universidade Federal do Pará, 2000, Belém. XI Seminário de Iniciação Científica da Universidade Federal do Pará. Belém: EDUFPA, 2000. v. 1.
14. **SILVA, W. F. V.** . Padrões de Assentamento de Sítios de Engenhos no Estuário Amazônico. In: VII Seminário de Iniciação Científica do Museu Paraense Emílio Goeldi, 1999, Belém. VII Seminário de Iniciação Científica do Museu Paraense Emílio Goeldi. Belém, 1999. v. 1.
15. **SILVA, W. F. V.** . Padrões de Assentamento de Sítios de Engenhos no Estuário Amazônico. In: VII Seminário de Iniciação Científica da Universidade Federal de Ouro Preto, 1999, Ouro Preto. VII Seminário de Iniciação Científica da Universidade Federal do Ouro Preto. Ouro Preto, 1999. v. 1.
16. **SILVA, W. F. V.** . Padrões de Assentamento de Sítios de Engenhos no Estuário Amazônico. In: X Seminário de Iniciação Científica da Universidade Federal do Pará, 1999, Belém. X Seminário de Iniciação Científica da Universidade Federal do Pará, 1999. v. 1.
17. **SILVA, W. F. V.** . Padrões de Assentamento de Sítios de Engenhos no Estuário Amazônico. In: 51 Reunião Anual da Sociedade Brasileira pelo Progresso da Ciência, 1999, Porto Alegre. 51 Reunião Anual da Sociedade Brasileira pelo Progresso da Ciência. Porto Alegre, 1999. v. 1.
18. ☆ **SILVA, W. F. V.** . Arqueologia dos Municípios de Prainha e Almeirim: uma revisão bibliográfica. In: Seminario de Iniciação Científica da UFOP, 1998, Ouro Preto. Seminario de Iniciação Científica da UFOP Resumos. Ouro Preto: Editora da UFOP, 1998. v. 6.
19. **SILVA, W. F. V.** . Arqueologia dos Municípios de Prainha e Almeirim: uma revisão bibliográfica. In: VII Seminário de Iniciação Científica do Museu Paraense Emílio Goeldi, 1998, Belém. VII Seminário de Iniciação Científica do Museu Paraense Emílio Goeldi. Belém, 1998. v. 1.
20. **SILVA, W. F. V.** . Arqueologia dos Municípios de Prainha e Almeirim: uma revisão bibliográfica. In: IX Seminário de Iniciação Científica da Universidade Federal do Pará, 1998, Belém. IX Seminário de Iniciação Científica da Universidade Federal do Pará. BELÉM: EDUFPA, 1998. v. 1.

Apresentações de Trabalho

1. **SILVA, W. F. V.** ; MESQUITA, L. C. A. . E para onde isso vai? Sobre as etapas da análise do material arqueológico em laboratório. 2012. (Apresentação de Trabalho/Outra).
2. MESQUITA, L. C. A. ; **SILVA, W. F. V.** . Outro Olhar sobre o comum: A experiência de uma improvisada exposição de objetos arqueológicos na Volta Grande do Xingu/PA. 2012. (Apresentação de Trabalho/Comunicação).

Outras produções bibliográficas

1. **SILVA, W. F. V.** ; FERNANDES JUNIOR, A. . Aspectos Históricos e Geográficos do Município de Cachoeira do Arari. Cachoeira do Arari: Museu do Marajó, 2005.

Assessoria e consultoria

1. **SILVA, W. F. V.** ; BARBOSA, L. A. S. . Diagnóstico Arqueológico da área do Instituto Tecnológico Vale (ITV). 2011.
2. **SILVA, W. F. V.** ; BARBOSA, L. A. S. . Diagnóstico Arqueológico da área de influência da estrada de acesso ao Projeto Tocantinzinho. 2011.
3. Oliveira, W. C ; **SILVA, W. F. V.** ; Silva, L. A . . DIAGNÓSTICO ARQUEOLÓGICO DA ÁREA DO PARQUE NACIONAL DA AMAZÔNIA (PNA), ITAITUBA - PA. 2010.
4. Oliveira, W. C ; **SILVA, W. F. V.** ; Silva, L. A . Diagnóstico Arqueológico da Área do projeto Zamapá (Ferreira Gomes, Tartarugalzinho - Ap). 2010.
5. SCHAAN, D. P. ; **SILVA, W. F. V.** ; LIMA, A. M. A. . Salvamento Arqueológico do Sítio PA-ST-43; Paraná de Arauepá, Aveiro-Pa. 2010.
6. MARTINS, C. M. P. ; BARBOSA, L. A. S. ; **SILVA, W. F. V.** . Diagnóstico Arqueológico da área de influência do Projeto de lavra garimpeira de ouro no leito do rio Tapajós da COOGAM, Jacarecanga-Pa e Maués-AM. 2010.
7. MARTINS, C. M. P. ; BARBOSA, L. A. S. ; **SILVA, W. F. V.** . Diagnóstico Arqueológico da área de influência da Estação de Transbordo de carga (ETC) do Projeto TERFRON (Distrito de Miritituba, Município de Itaituba, Pará. 2010.
8. Oliveira, W. C ; **SILVA, W. F. V.** ; Silva, L. A . Diagnóstico do Potencial Arqueológico da área de influência do Projeto Tocantinzinho (Itaituba-Pará). 2009.
9. **SILVA, W. F. V.** ; Silva, L. A . Diagnóstico Arqueológico da área de influência do Projeto Volta Grande, Município de Senador José Porfírio-PA. 2001.

Trabalhos técnicos

1. **SILVA, W. F. V.** ; MARTINS, C. M. P. . Relatório da vistoria a área de implantação da torre da Empresa Vivo, município de Melgaço, Ilha de Marajó. 2009.
2. **SILVA, W. F. V.** ; MARTINS, C. M. P. . Diagnóstico do potencial arqueológico da área de influência do Projeto Serra Pelada, Pará. 2009.
3. SCHAAN, D. P. ; MARTINS, C. M. P. ; **SILVA, W. F. V.** . Diagnóstico Arqueológico LT Ilha do Marajó - Primeira Etapa. 2009. 2009.
4. SCHAAN, D. P. ; MARTINS, C. M. P. ; **SILVA, W. F. V.** ; PORTAL, V. . Inventário do Patrimônio Arqueológico do Marajó das Florestas e Santa Cruz do Arari. Arquipélago do Marajó-PA. 2009.
5. SCHAAN, D. P. ; MARTINS, S. ; **SILVA, W. F. V.** . Diagnóstico Arqueológico Alphaville-Boavista. 2008.
6. ★ **SILVA, W. F. V.** ; SCHAAN, D. P. . Relatório de Vistoria Técnica em Sítios Arqueológicos localizados na Ilha de Marajó. 2005.
7. **SILVA, W. F. V.** ; SCHAAN, D. P. ; GUAPINDAIA, V. L. C. ; FONSECA JUNIOR, J. A. . Diagnóstico sobre o Potencial Arqueológico nas áreas de influência Direta e Indireta do Empreendimento LT 138 KV Calçoene-Oiapoque/AP. 2005.
8. **SILVA, W. F. V.** ; SCHAAN, D. P. . Relatório de Vaigem BR-230 Transamazônica: Trecho Altamira-Medicilândia BR-422: Novo Repartimento-Tucuruí. 2005.
9. **SILVA, W. F. V.** ; BARBOSA, C. A. P. . Resultados da Análise do Material Arqueológico proveniente das escavações realizadas em julho de 2003 no Sítio PA-AT-247: Domingos. 2005.
10. ★ **SILVA, W. F. V.** ; LOPES, P. R. C. ; SILVA, S. C. . Análise prévia do material Arqueológico proveniente de Almeirim-Pa. 2004.

11. ★ **SILVA, W. F. V.** ; PEREIRA, E. S. ; BARBOSA, C. A. P. . Programa de Arqueologia Preventiva na Área da Mineração Serra do Sossego - Pa Relatório de Laboratório. 2003.
12. ★ **SILVA, W. F. V.** ; MAGALHAES, M. P. . Relatório sobre visita aos sítios no Alto Anajás, Marajó (Pa). 2002.

Demais tipos de produção técnica

1. **SILVA, W. F. V.** . Leis Brasileira sobre Sítios Arqueológicos e Como preencher a Ficha de Cadastros de Sítios Arqueológicos do IPHAN. 2005. (Curso de curta duração ministrado/Outra).
2. **SILVA, W. F. V.** . Aspectos Históricos e Geográficos do Município de Cachoeira do Arari. 2005. (Curso de curta duração ministrado/Outra).
3. **SILVA, W. F. V.** ; SCHAAN, D. P. . Visita de Sítios Arqueológicos no Município de Cachoeira do Arari. 2005. (Curso de curta duração ministrado/Extensão).
4. **SILVA, W. F. V.** . Conhecendo a Arqueologia. 2004. (Curso de curta duração ministrado/Outra).

Eventos

Participação em eventos, congressos, exposições e feiras

1. X Seminário de Iniciação Científica do Museu Paraense Emílio Goeldi. X Seminário de Iniciação Científica do Museu Paraense Emílio Goeldi. 2002. (Seminário).
2. X Seminário de Iniciação Científica do Museu Paraense Emílio Goeldi. X Seminário de Iniciação Científica do Museu Paraense Emílio Goeldi. 2002. (Seminário).
3. Programação dos 136 anos do Museu Paraense Emílio Goeldi. Programação dos 136 anos do Museu Paraense Emílio Goeldi. 2002. (Outra).
4. IX Seminário de Iniciação Científica do Museu Paraense Emílio Goeldi. IX Seminário de Iniciação Científica do Museu Paraense Emílio Goeldi. 2001. (Seminário).
5. VII Seminário de Iniciação Científica do Museu Paraense Emílio Goeldi. VIII Seminário de Iniciação Científica do Museu Paraense Emílio Goeldi. 2000. (Seminário).
6. XI Seminário de Iniciação Científica da Universidade Federal do Pará. XI Seminário de Iniciação Científica da Universidade Federal do Pará. 2000. (Seminário).
7. I Semana de Planejamento Educacional. I Semana de Planejamento Educacional. 2000. (Outra).
8. II Seminário de Pesquisa do Centro de Filosofia e Ciências Humanas da UFPa. II Seminário de Pesquisa do Centro de Filosofia e Ciências Humanas da UFPa. 1999. (Seminário).
9. VII Seminário de Iniciação Científica do Museu Paraense Emílio Goeldi. VII Seminário de Iniciação Científica do Museu Paraense Emílio Goeldi. 1999. (Seminário).
10. X Seminário de Iniciação Científica da Universidade Federal do Pará. X Seminário de Iniciação Científica da Universidade Federal do Pará. 1999. (Seminário).
11. XVI Semana de Geografia. XVI Semana de Geografia. 1998. (Congresso).

12. VI Seminário de Iniciação Científica do Museu Paraense Emílio Goeldi.VI Seminário de Iniciação Científica do Museu Paraense Emílio Goeldi. 1998. (Seminário).
13. VI Seminário de Iniciação Científica da Universidade Federal de Ouro Preto.VI Seminário de Iniciação Científica da Universidade de Ouro Preto. 1998. (Seminário).
14. IX Seminário de Iniciação Científica da Universidade Federal do Pará.IX Seminário de Iniciação Científica da Universidade Federal do Pará. 1998. (Seminário).
15. 50 Reunião Anual da Sociedade para o Progresso da Ciência.50 Reunião Anual da Sociedade para o Progresso da Ciência. 1998. (Outra).
16. Workshop Internacional A Comunicação da Ciência e a Educação Ambiental.Workshop Internacional A Comunicação da Ciência e a Educação Ambiental. 1998. (Outra).
17. XIV smana de Geografia. XIV Semana de Geografia. 1995. (Congresso).
18. XIV Semana de Geografia.Mineração e Sociedade civil: o caulim do Capim e Amazônia. 1995. (Seminário).

Página gerada pelo Sistema Currículo Lattes em 10/01/2014 às 11:07:11

REPUBLICA FEDERATIVA DO BRASIL

GOVERNO DO ESTADO DO PARA
POLÍCIA CIVIL
INSTITUTO DE IDENTIFICAÇÃO




WAGNER FERNANDO DA VEIGA E SILVA
ASSINATURA DO TITULAR

CARTEIRA DE IDENTIDADE

VALIDA EM TODO O TERRITÓRIO NACIONAL

2906120 2VIA 02-13/02-2009

WAGNER FERNANDO DA VEIGA E SILVA

NILTON ROBERTO SANTOS E SILVA
BENEDITA CRISTINA DA V E SILVA

BELEM PA 05/10/1975

C.NASC-3 CART BELEM PA
NUM:044039 LIV:211 FOL:298

609161762-15

ASSINATURA DO DIRETOR



SERVIÇO PÚBLICO FEDERAL
 UNIVERSIDADE FEDERAL DO PARÁ
 PRÓ-REITORIA DE PESQUISA E PÓS-GRADUAÇÃO
 CENTRO DE REGISTRO E INDICADORES ACADÊMICOS - CIAC



CERTIFICADO

O Pró-Reitor de Pesquisa e Pós-Graduação da Universidade Federal do Pará no uso de suas atribuições e tendo em vista a conclusão do **CURSO DE ESPECIALIZAÇÃO EM ARQUEOLOGIA**, no INSTITUTO DE FILOSOFIA E CIÊNCIAS HUMANAS, por **WAGNER FERNANDO DA VEIGA E SILVA**, em 31 de dezembro de 2010, expede o presente **CERTIFICADO DE ESPECIALISTA EM ARQUEOLOGIA**, com carga horária de 400 horas.


Belém(PA), 08 de outubro de 2012.

STORIO QUEIROZ SANTOS
 3º Ofício de Notas-Belém-PA
 Tlico e dou té que a presente cópia
 álica confere com o Original que me foi
 o neste data pelo que autentico esta via.

18 JUN. 2013

da verdade

Prof. Augusto Colares de Sousa
 ESC. AUTORIZADO



Marcia Bezerra de Almeida
 PROF. MÁRCIA BEZERRA DE ALMEIDA
 Coordenador(a) do Curso

Emmanuel Zagury Tourinho
 PROF. DR. EMMANUEL ZAGURY TOURINHO
 Pró-Reitor de Pesquisa e Pós-Graduação

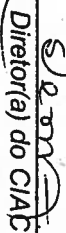
WAGNER FERNANDO DA VEIGA E SILVA
 Titulado
 CPF nº: 609.161.762-15

MINISTÉRIO DA EDUCAÇÃO
UNIVERSIDADE FEDERAL DO PARÁ
CENTRO DE REGISTRO E INDICADORES
ACADÊMICOS - CIAC

Certificado registrado sob o nº 13559

Livro: CE-54 Folha: 180 Proc. nº: 045383/2011

Em, 26.12.2012


Diretor(a) do CIAC

Registro feito por delegação de competência do Ministério da
Educação, conforme Portaria nº 612/63 e nº 7/64.

O CURSO DE ESPECIALIZAÇÃO EM ARQUEOLOGIA, foi
regulamentado pela Resolução nº 3.748/2008 do Conselho Superior
de Ensino, Pesquisa e Extensão da Universidade Federal do Pará.



2007 - CERTIFICADO

Nº 6395

Comprovante de Inscrição e de Situação Cadastral

Contribuinte,

Confira os dados de Identificação da Pessoa Jurídica e, se houver qualquer divergência, providencie junto à RFB a sua atualização cadastral.



REPÚBLICA FEDERATIVA DO BRASIL CADASTRO NACIONAL DA PESSOA JURÍDICA

NÚMERO DE INSCRIÇÃO
10.834.780/0001-29
 MATRIZ

COMPROVANTE DE INSCRIÇÃO E DE SITUAÇÃO
 CADASTRAL

DATA DE ABERTURA
13/06/2008

NOME EMPRESARIAL

SANTOS E VEGA CONSULTORIA LTDA - ME

TÍTULO DO ESTABELECIMENTO (NOME DE FANTASIA)

INSIDE CONSULTORIA CIENTÍFICA

CÓDIGO E DESCRIÇÃO DA ATIVIDADE ECONÔMICA PRINCIPAL

72.20-7-00 - Pesquisa e desenvolvimento experimental em ciências sociais e humanas

CÓDIGO E DESCRIÇÃO DAS ATIVIDADES ECONÔMICAS SECUNDÁRIAS

Não informada

CÓDIGO E DESCRIÇÃO DA NATUREZA JURÍDICA

206-2 - SOCIEDADE EMPRESARIAL LIMITADA

LOGRADOURO

TV LOMAS VALENTINAS

NÚMERO
2625

COMPLEMENTO
SALA 302

CEP

66.095-770

BAIRRO/DISTRITO

MARCO

MUNICÍPIO
BELEM

UF
PA

SITUAÇÃO CADASTRAL

ATIVA

DATA DA SITUAÇÃO CADASTRAL

13/06/2008

MOTIVO DE SITUAÇÃO CADASTRAL

bra, Portugal

Wagner Fernando da Veiga e Silva

Curso de Especialização em Arqueologia, UFPA, Brasil

Nos últimos anos, o Núcleo de Arqueologia da Universidade Federal do Pará tem realizado diversos projetos no município de Santarém e municípios vizinhos, no baixo Amazonas, assim como ao longo das rodovias BR-163 e BR-230. Esses projetos têm possibilitado investigar diversos sítios relacionados à ocupação Tapajó e de populações relacionadas. Nos municípios de Santarém, Rurópolis, Itaituba e Aveiro têm sido identificados e estudados sítios de terra preta com presença de cerâmica do Horizonte Inciso Ponteadado, lítico lascado e polido, assim como sepultamentos em vasilhas de cerâmica. Através desse pequeno artigo queremos divulgar os primeiros dados sobre esses padrões funerários, uma vez que para a ocupação Tapajó as práticas funerárias são pouco conhecidas arqueologicamente, e os poucos dados existentes se baseiam em relatos etnohistóricos e nas pesquisas de Curt Nimuendaju.

De acordo com o relato de Heriarte (1874: 36-37), do ano de 1720, os tapajó praticariam o endocanibalismo, através da ingestão de ossos moídos misturados a bebidas fermentadas, consumidos em rituais. A partir dessas informações, os pesquisadores, dentre eles Curt Nimuendaju, passaram a considerar que os tapajó não enterravam os seus mortos. Nimuendaju, por exemplo, chama a atenção para a ausência de sepultamentos na área que seria ocupado pelos tapajó e a ocorrência

de urnas dentre seus vizinhos, como a cerâmica que ele relaciona à cultura Sapupé em Itaituba, na margem esquerda do rio Tapajós (Nimuendaju 2004: 36).

Nossas pesquisas tem demonstrado, entretanto, que práticas funerárias diversas era adotadas. Nos últimos anos, levantamentos de campo não intrusivos e pesquisas de salvamento arqueológico realizadas na área do sítio Porto de Santarém vem trazendo à tona novos dados acerca do modo como os tapajós cuidavam dos seus mortos. Apesar de limitadas, as novas evidências apontam que crianças tinham os ossos calcinados e não triturados; em alguns casos o sepultamento era primário e em outros secundário, em vasos de cerâmica relacionados ao horizonte Inciso Ponteadado. Vasos policromos de estilo Santarém também continham ossos calcinados e pulverizados em seu interior.

Recentemente, em dois sítios escavados no município de Itaituba (Nossa Senhora do Perpétuo Socorro e Serraria Trombetas), em um sítio localizado no município de Rurópolis (Água Azul) e em outro no município de Aveiro (Paraná do Parauepá), foram encontrados sepultamentos secundários em urnas depositadas de diferentes formas.

Os sítios Paraná do Parauepá e Nossa Senhora do Perpétuo Socorro localizam-se em terraços próximos ao rio Tapajós, junto a lagos e igarapés bastante piscosos. Já os sítios Água Azul e Serraria Trombetas localizam-se em áreas de terra firme distantes do curso principal do rio, estando associados a afluentes da margem direita do rio Tapajós.

No sítio Água Azul, situado no km 85 da BR-230, margem esquerda (sentido Miratuba/Rurópolis), encontramos um sepultamento secundário na área central do sítio. Trata-se de uma urna funerária fragmentada contendo ossos e dentes humanos adultos, sem outros artefatos associados. O vasilhame cerâmico possui as bordas decoradas com filetes aplicados e ponteados, e foi depositado com as bordas voltadas para cima na base da camada de ocupação do sítio. Os ossos longos estavam dispostos em posição inclinada e envoltos em solo bastante compactado, com presença de rochas e carvões nas imediações.

No sítio Serraria Trombetas, localizado no Km 32 da BR-230, margem direita (sentido Miratuba/Rurópolis), identificamos uma área destinada ao depósito de vasilhas cerâmicas próximas entre si, localizadas abaixo da camada de terra preta, e envoltas por um solo menos compactado e mais escuro em relação ao latossolo, o que sugere cavidade produzida para receber os sepultamentos. No geral, tratam-se de vasilhas com diâmetro de 25 a 30cm, de contorno simples e

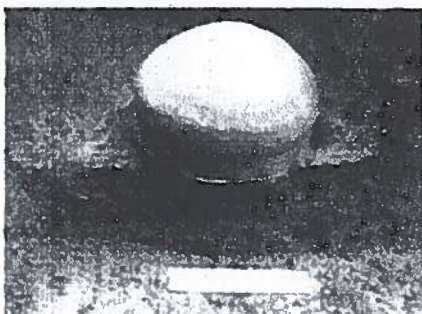


Figura 1 - Vasilha contendo sepultamento secundário no sítio Paraná do Arauepá, Aveiro, PA.




Figura 2 - Urnas e vasilhas no sítio Nossa Senhora do Perpétuo Socorro, Itaituba, PA.

com decoração plástica pouco elaborada sobre as bordas extrovertidas. Diferentemente do padrão identificado no sítio Água Azul, nesse sítio as vasilhas encontradas foram depositadas com as bordas voltadas para baixo e sem tampas, marcando um padrão diferenciado (com exceção de uma vasilha maior e semiinteira que estava inclinada para leste, restando apenas a base e corpo inferior). O mesmo padrão de sepultamento, de vasilhas emborcadas, foi identificado no sítio Pataná do Parauepá.

Os achados revelaram a prática de sepultamento secundário em urnas funerárias no espaço doméstico da aldeia, padrão já reportado na bibliografia etno-arqueológica para a região Amazônica (Schaan 2003).

O maior número de sepultamentos foi identificado no sítio Nossa Senhora do Perpétuo Socorro, que ainda está sendo escavado, e que já sofreu grande impacto antrópico por causa de moradias. As urnas desse sítio em geral não possuem decoração e são de vários tamanhos, dispostas de forma agrupada em várias

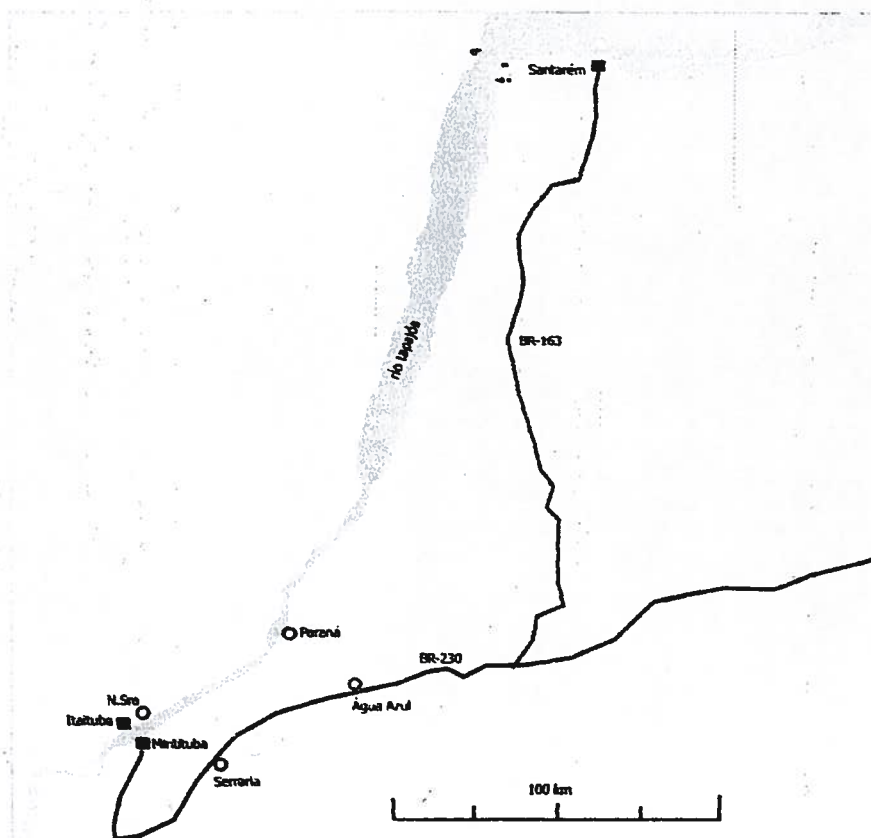


Figura 3 – Localização dos sítios mencionados no texto.

partes do terreno. A coleta das evidências materiais constituiu-se na sua grande maioria de urnas funerárias e vasilhas cerâmicas grandes, médias e pequenas. Vasilhas de maior diâmetro (até 75cm) ocasionalmente encontram-se acompanhadas por vasilhas menores (de até 8cm de diâmetro), todas sem tampa. A altura das vasilhas variam entre 8 e 35 cm, sendo todas globulares, geralmente com as bordas ou corpo superior fraturado. Em geral o material ósseo é muito fragmentado, envolvido por sedimento fino e muito compacto. No entanto, têm sido

encontrados ossos e dentes humanos. As urnas ainda não foram escavadas, tendo sido coletadas com todo o sedimento que contém e transportadas para nossos laboratórios em Santarém e Belém. Supõe-se que as vasilhas maiores possuem ossos em seu interior (em alguns casos visíveis), enquanto as menores seriam acompanhamentos funerários. Nesse sítio, além de fragmentos de cerâmica, o material lítico é abundante, composto de machados polidos e lascas de sílex de uma indústria expediente.

Atualmente, alunos de especialização e

mestrado estão se dedicando a estudar a cultura material destes e outros sítios da região. Os dados inéditos gerados pelas pesquisas ao longo das rodovias BR-163 e BR-230 e nos municípios ao sul de Santarém têm ampliado o entendimento da ocupação da região do rio Tapajós e afluentes, e possibilitado sua inserção dentro do contexto regional de ocupação da Amazônia.

REFERÊNCIAS

Bezerra, I. M. & D. P. Schaan. *Relatório de Escavações no sítio Nossa Senhora do Perpétuo Socorro, Itaituba, PA*. Belém: UFPA.

Henriarte, M. de. 1874. *Descrição do estado do Marabão, Pará, Corupá e rio das Amazonas*. Viena: Imprensa do filho de Carlos Gerold.

Nirnuendaju, C. 2004. *In Pursuit of a Past Amazon. Archaeological researches in the Brazilian Guyana and in the Amazon region*. Gotenborg: Elanders Infologistik.

Schaan, D. P. 2003. A ceramista, seu pote e sua tanga: identidade e papéis sociais em um cacicado marajoara. *Revista de Arqueologia* 16:31-45.

Schaan, D. P. & C. P. Martins. 2009. Programa de Identificação e Salvamento do Patrimônio Arqueológico na BR-163 (Guarantã do Norte/Entroncamento BR-230) e BR-230 (Miritituba/Rurópolis). *Relatório de Salvamento Arqueológico na BR-230: Trecho Km 30 a Rurópolis, 2ª Fase*. Belém: UFPA. 86p.

Schaan, D. P., W. F. V. Silva & A. M. A. Lima. 2010. *Salvamento Arqueológico do sítio PA-ST-43: Pirunã de Araupá, Azeiro-PA*. Belém: UFPA. 58p.

MUITO ALÉM DOS CAMPOS

Arqueologia e história na Amazônia Marajoara

Denise Pahl Schaan
Cristiane Pires Martins
ORGANIZADORAS

MUITO ALÉM DOS CAMPOS

Arqueologia e história na Amazônia Marajoara

Denise Pahi Schaan
Cristiane Pires Martins
ORGANIZADORAS

1ª Edição

EXCERPTUM

Belém - Para - 2000

Realização

Distritos Amovais

Organização

Denise Pahl Schaam
Cristiane Fines Martins

Revisão linguística Portuguesa

Denise Pahl Schaam

Fotos

Cristiane Fines Martins
Vera Lúcia Mendes Portal
Wagner Fernando da Veiga e Silva

Projeto gráfico

gauronha.com.br

Conteúdo

1. Apresentação: a imensidão de um arquipélago Denise Pahl Schaam, Cristiane Fines Martins	7
2. A Conquista do Ocidente Marajoara: índios, portugueses e religiosos em reinvenções históricas Agenor Sarraf Pacheco	11
3. As Áfricas nos Marajós: visões, fugas e redes de contatos Agenor Sarraf Pacheco	31
4. Arqueologia do Marajó dos Campos Denise Pahl Schaam, Cristiane Fines Martins, Vera Lúcia Mendes Portal	71
Galeria de fotos	87
5. Arqueologia do Marajó das Florestas: fragmentos de um desafio Cristiane Fines Martins, Denise Pahl Schaam, Wagner Fernando da Veiga e Silva	103
6. Viagens ao Passado da Ilha: vestígios arqueológicos em vozes e percepções de marajoaras Cristiane Fines Martins, Wagner Fernando da Veiga e Silva, Vera Lúcia Mendes Portal	137
7. Sítios Arqueológicos do Marajó das Florestas e entorno de Santa Cruz do Arari	145

Ficha Catalográfica

CONTEXTO DE URNA FUNERÁRIA DO SÍTIO PA-ST-43: PARANÁ DE ARAUEPÁ

MORAIS COSTA, Adrea Gizelle¹
RAPP PY-DANIEL, Anne²
SILVA, Wagner Fernando da Veiga³
LIMA, Anderson Marcio Amaral⁴

Na Amazônia, apesar de ser conhecida uma grande quantidade de urnas funerárias são raras as descrições de contexto, tanto dos sítios quanto do interior das urnas. Durante as escavações do Sítio PA-ST-43: Paraná de Arauepá localizado à margem direita do rio Tapajós em uma área de platô no município de Aveiro, foi identificado pelo menos uma urna funerária da Tradição Inciso-Ponteada depositada em camada de latos solo com as bordas voltadas para cima e associada a materiais ósseos calcinados e friáveis. A urna trata-se de um vasilhame cerâmico com bojo arredondado, base plana, borda extrovertida com decoração incisa e boca expandida, com dimensões de aproximadamente 25 cm de altura e 41 cm de diâmetro. A urna foi escavada em laboratório com os objetivos de: confirmar seu caráter funerário; compreender os processos tafonômicos (conservação e deterioração) dos sepultamentos em urnas; identificar os tipos de sepultamentos (primário, secundário); estimar, se possível, o sexo (masculino, feminino); estimar a idade (criança, adolescente, adulto e idoso); e identificar os acompanhamentos funerários. Quanto à metodologia foram utilizados os manuais de referência para escavação e análise de sepultamentos humanos, a escavação dessa urna foi realizada por níveis artificiais de 7 cm para controle dos vestígios. A desmontagem (retirada dos vestígios) foi feita por camadas de ossos associada a um registro fotográfico exaustivo, além de croquis detalhados sobre a disposição do material ósseo dentro da urna. Ao final da escavação da urna foi confirmado seu caráter funerário, e seu contexto identificado como um sepultamento secundário de um indivíduo de aproximadamente 7 anos (+2anos).

Palavras-Chave: Uma funerária, tradição inciso-ponteada, sepultamento.

Classificação do trabalho na Tabela de Áreas do Conhecimento no CNPq:

Grande-área: Ciências Humanas

Área: Arqueologia

Subárea: Arqueologia da Morte/Bioarqueologia

¹ Estagiária Laboratório de Arqueologia Curt Nimuendajú, aluna do curso de Especialização em Direitos Humanos e Políticas Públicas - (PPDHPP), Instituto de Ciências da Sociedade da Universidade Federal do Oeste do Pará.

² Orientadora no projeto Arqueologia da Morte na Amazônia: Levantamento de Contextos Funerários e Identificação de Processos de Conservação, professora adjunto da Universidade Federal do Oeste do Pará, Doutoranda em Arqueologia pelo Museu de Arqueologia e Etnologia da Universidade de São Paulo.

³ Arqueólogo, sócio diretor Inside Consultoria Científica Ltda-ME.

⁴ Técnico em Arqueologia, aluno de graduação do curso de Arqueologia, Instituto de Ciências da Sociedade da Universidade Federal do Oeste do Pará.

I JORNADA ACADÊMICA DA UFOPA/ I SEMINÁRIO DE INICIAÇÃO À DOCÊNCIA/II SEMINÁRIO DE INICIAÇÃO CIENTÍFICA/ II SEMINÁRIO DE PÓS-GRADUAÇÃO (1,2012: Santarém, PA).

Anais da I jornada acadêmica da UFOPA/ I Seminário de iniciação à docência/II Seminário de iniciação científica/ II Seminário de pós-graduação/UFOPA –Campus de Santarém, 2012

1 CD-ROM

ISSN: 2316-5189

1. Ensino Superior – Pará – Congressos. I. Universidade Federal do Oeste do Pará. II. Campus Santarém. III. Título

CDD. 21.ed. 378.8115

cultura material e artesanato Ka'apor. Desta vez foram observadas quatro novas espécies de plantas utilizadas na elaboração do artesanato, sendo elas: o fruto do mato (*Adenanthera pavonina* L.), o fruto do mato pequeno (*Ormosia* sp.) da família Fabaceae, a Santa Maria (*Coix lacryma-jobi* L.) da família Poaceae e o marajá (*Bactris marajá* Mart.) da família Arecaceae. Caracterizaram-se os principais artefatos elaborados pelas mulheres artesãs, considerando informações como nome na língua, materiais utilizados e usos e se descreveram as técnicas utilizadas na elaboração dos artefatos. Os resultados desta pesquisa serviram como informações básicas para a elaboração do catálogo dos artefatos confeccionados, mostrando informações importantes de cada peça, a fim de promover a comercialização dos mesmos como forma de geração de renda das mulheres Ka'apor.

Palavras-Chave: Povo Indígena Ka'apor, mulheres artesãs, plantas, cultura material, artesanato.

APONTAMENTOS SOBRE A HISTÓRIA INDÍGENA DO RIO TAPAJÓS: ETNO-HISTÓRIA E ARQUEOLOGIA

Wagner Fernando da Veiga e Silva
Inside Consultoria Científica
wagnerveiga67@yahoo.com.br

Luiz Alexandre da Silva Barbosa
Inside Consultoria Científica
lalexandrebarbosa@yahoo.com.br

Grande parte das informações históricas produzidas sobre a ocupação indígena do rio Tapajós refere-se ao seu baixo curso e aos índios *Tapajó*, que o ocupavam nos séculos XVI e XVII. Além dos estudos etno-históricos, as pesquisas arqueológicas têm privilegiado tal região devido ao interesse pela chamada "cultura Santarém".

Por outro lado, o médio e alto cursos do Tapajós ainda carecem de estudos aprofundados sobre o processo de povoamento indígena para além do tema da expansão territorial dos *Munduruku* ocorrida a partir do século XVIII. Este trabalho apresenta um levantamento etno-histórico do rio Tapajós com vistas a definir diferentes trajetórias de ocupação indígena, sobretudo *Mundurukue Mawé*, suas relações entre si e com as frentes de ocupação não-indígenas, bem como suas transformações ao longo do tempo. Tais informações são correlacionadas também com dados obtidos a partir de entrevistas e levantamentos arqueológicos desenvolvidos pela In-side Consultoria Científica na região.

Palavras-Chave: História Indígena, Arqueologia, Rio Tapajós.

AS "BALDEIRAS" DO AREIÃO, EM CARATATEUA, E SUAS REPRESENTAÇÕES

Heliana Rodrigues de Bitencourt

Universidade da Amazônia (Discente - UNAMA)

Ivone Maria Almeida Xavier

Universidade da Amazônia (Docente - UNAMA)

O presente trabalho expõe um recorte da pesquisa de campo que desenvolveu na casa de "show" o Areião na Ilha de Caratateua. Abordamos o papel das "baldeiras", garçonetes que servem a cerveja em baldes durante as festas de aparelhagens que lá ocorrem. Embora o Areião seja considerado, por uma grande parcela da população, principalmente da Ilha como um local inóspito, ele resiste ao tempo e se consagra como um ambiente de sociabilidade, pertencimento e representações sociais; lá, as diferenças e necessidades se atraem e se constroem. As "baldeiras" representam sujeitos que por lá transitam e resignificam suas histórias, se construindo enquanto mulheres, mães e trabalhadoras.

Palavras-Chave: Representações, Caratateua, Sociabilidade.

EDUCAÇÃO PATRIMONIAL NA ÁREA DE INFLUÊNCIA DO PROJETO VOLTA GRANDE: DADOS PRELIMINARES

Wagner Fernando da Veiga e Silva
Inside Consultoria Científica
wagnerveiga67@yahoo.com.br

Vera Lúcia Mendes Portal
Inside Consultoria Científica
vera.narajo@gmail.com

Lela Caroline Arantes Mesquita
lela.mesquita@hotmail.com

Este trabalho tem por objetivo apresentar os resultados parciais das atividades de educação patrimonial desenvolvidas no âmbito do Programa de Estudos Arqueológicos e Educação Patrimonial da área de influência do Projeto Volta Grande, Município de Senador José Porfírio. O trabalho visa analisar a relação entre moradores das comunidades localizadas em áreas de garimpo com o patrimônio arqueológico. Durante a pesquisa foram realizadas entrevistas, palestras, cursos para professores e atividades com alunos de ensino fundamental menor. A partir do desenvolvimento das atividades foi possível notar que várias são as percepções da comunidade acerca do patrimônio arqueológico, que vai desde a explicação sobre as pedras de corisco (lâminas de machado) até a crença de que os vasos cerâmicos estão cheios de ouro deixados pelos antigos. Porém, acredita-se que um contato mais próximo com a arqueologia e a realização de ações educativas práticas voltadas para questões sobre memória e patrimônio possam vir a incentivar a valorização e preservação dos diversos patrimônios culturais.

Palavras-Chave: Educação, Patrimônio, Arqueologia.