

- Legenda**
- Vértices
 - LT 500 kV Lagos - Campos 2
 - ▭ Envoltória de 3 km + 3 km
 - ▭ Limites Estaduais

Legenda

Unidades de Conservação Federais

- ▭ Proteção Integral
- ▭ Uso Sustentável

Unidades de Conservação Estaduais

- ▭ Proteção Integral
- ▭ Uso Sustentável

Unidades de Conservação Municipais

- ▭ Proteção Integral
- ▭ Uso Sustentável

Zonas de Amortecimento

- ▭ Zona de Amortecimento de Unidade de Conservação Federal de Proteção Integral
- ▭ Zona de Amortecimento de Unidade de Conservação Federal de Uso Sustentável
- ▭ Zona de Amortecimento de Unidade de Conservação Estadual de Proteção Integral
- ▭ Zona de Amortecimento de Unidade de Conservação Municipal de Proteção Integral
- ▭ Zona de Amortecimento de Unidade de Conservação Municipal de Uso Sustentável

Responsável:

Alexandre Binelli

Alexandre Binelli - Eng. Florestal - CREA 5060815490

JGP

Escala Gráfica



Projeção UTM, DATUM: SIRGAS 2000 Fuso 24 Sul

IBGE - Base Cartográfica Contínua do Brasil na escala 1:250.000 (BC250) ver. 1.0 - Disponível em: ftp://geofp.ibge.gov.br/mapeamento_sistematico/base_vetorial_continua_escala_250mil - Out. 2013; Áreas Prioritárias para a Conservação da Biodiversidade (APCBs). Disponível em: <http://www.mma.gov.br/biodiversidade/biodiversidade-brasileira/%C3%A1reas-priorit%C3%A1rias/item/489>

Ciente:



EKTT 03
Serviços de Transmissão de Energia Elétrica SPE S.A.

Projeto:

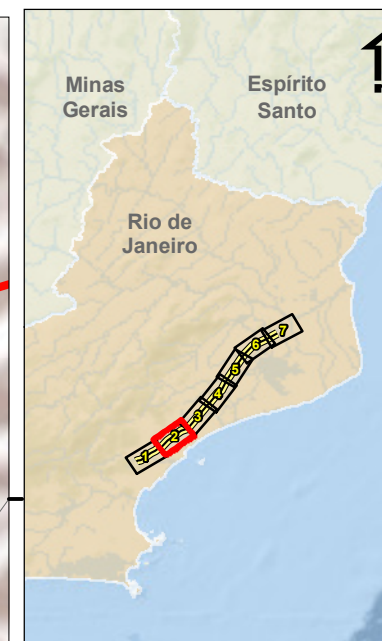
Implantação da LT 500 kV Lagos - Campos 2

Figura 12.0-2:

Unidades de Conservação

Data	Escala	Linha de Trans.	Rev.
JUL 2019	1:50.000	Lagos - Campos 2	Ø





- Legenda**
- Vértices
 - LT 500 kV Lagos - Campos 2
 - Envolvória de 3 km + 3 km
 - Limites Estaduais

Legenda

Unidades de Conservação Federais

- Proteção Integral
- Uso Sustentável

Unidades de Conservação Estaduais

- Proteção Integral
- Uso Sustentável

Unidades de Conservação Municipais

- Proteção Integral
- Uso Sustentável

Zonas de Amortecimento

- Zona de Amortecimento de Unidade de Conservação Federal de Proteção Integral
- Zona de Amortecimento de Unidade de Conservação Federal de Uso Sustentável
- Zona de Amortecimento de Unidade de Conservação Estadual de Proteção Integral
- Zona de Amortecimento de Unidade de Conservação Estadual de Uso Sustentável
- Zona de Amortecimento de Unidade de Conservação Municipal de Proteção Integral
- Zona de Amortecimento de Unidade de Conservação Municipal de Uso Sustentável

Responsável:

Alexandre Binelli - Eng. Florestal - CREA 5060815490

JGP

Escala Gráfica



Projeção UTM, DATUM: SIRGAS 2000 Fuso 24 Sul

IBGE - Base Cartográfica Contínua do Brasil na escala 1:250.000 (BC250) ver. 1.0 - Disponível em: ftp://geofp.ibge.gov.br/mapeamento_sistemtico/base_vetorial_continua_escala_250mil - Out. 2013; Áreas Prioritárias para a Conservação da Biodiversidade (APCBs). Disponível em: <http://www.mma.gov.br/biodiversidade/biodiversidade-brasileira/%C3%A1reas-priorit%C3%A1rias/item/489>

Ciente:



EKTT 03
Serviços de Transmissão de Energia Elétrica SPE S.A.

Projeto:

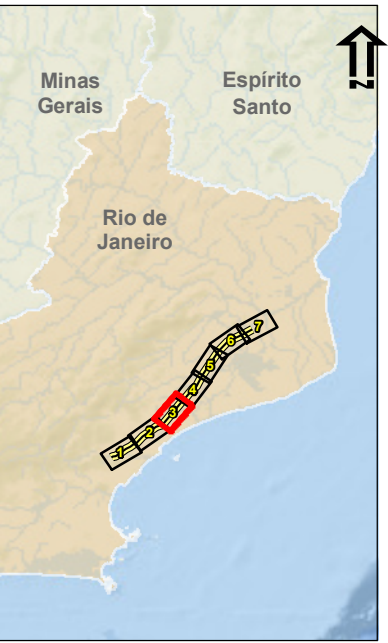
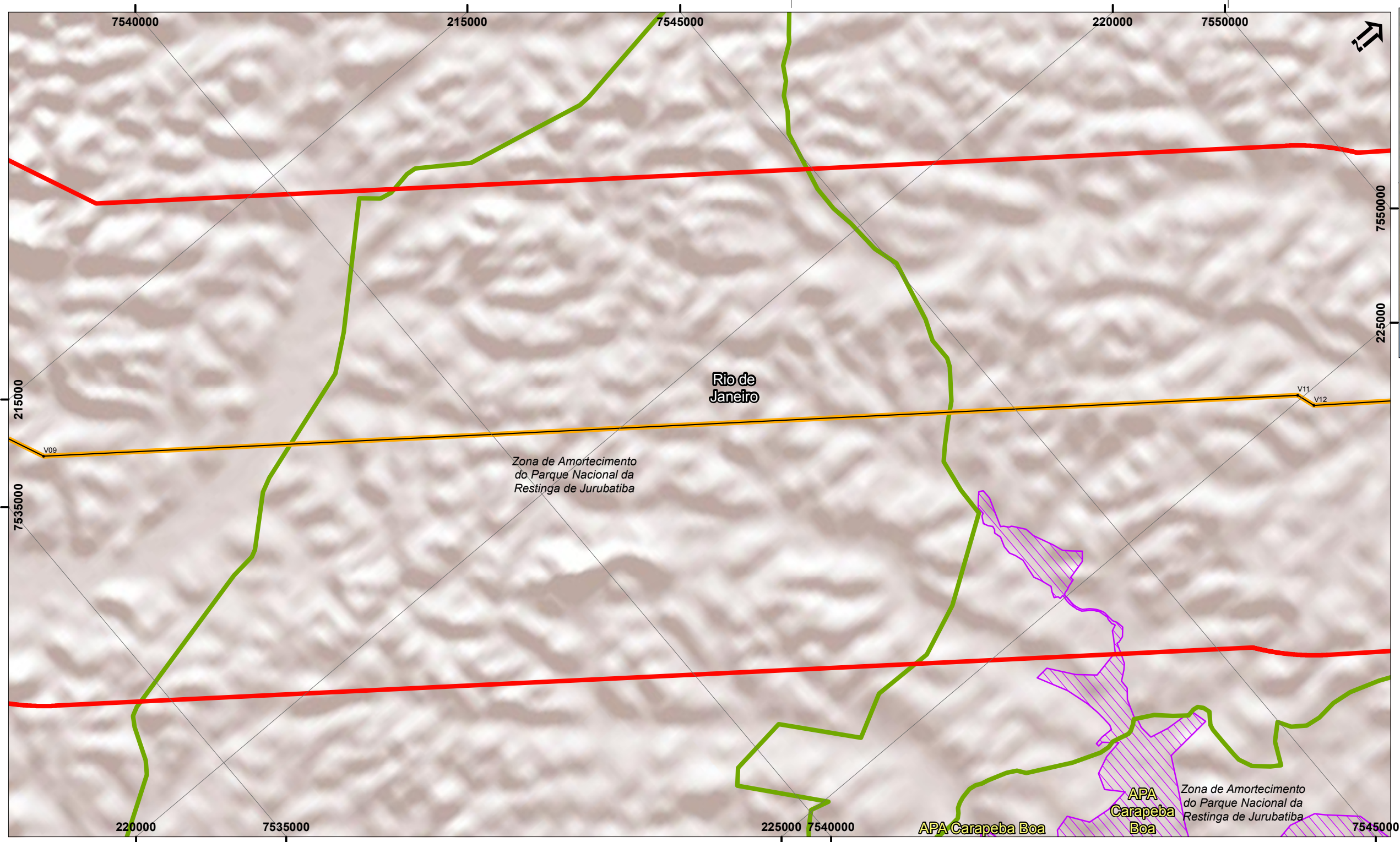
Implantação da LT 500 kV Lagos - Campos 2

Figura 12.0-2:

Unidades de Conservação

Data	Escala	Linha de Trans.	Rev.
JUL 2019	1:50.000	Lagos - Campos 2	Ø





- Legenda**
- Vértices
 - LT 500 kV Lagos - Campos 2
 - ▭ Envoltória de 3 km + 3 km
 - ▭ Limites Estaduais

Legenda

Unidades de Conservação Federais

- Proteção Integral
- Uso Sustentável

Unidades de Conservação Estaduais

- Proteção Integral
- Uso Sustentável

Unidades de Conservação Municipais

- Proteção Integral
- Uso Sustentável

Zonas de Amortecimento

- Zona de Amortecimento de Unidade de Conservação Federal de Proteção Integral
- Zona de Amortecimento de Unidade de Conservação Federal de Uso Sustentável
- Zona de Amortecimento de Unidade de Conservação Estadual de Proteção Integral
- Zona de Amortecimento de Unidade de Conservação Municipal de Proteção Integral
- Zona de Amortecimento de Unidade de Conservação Municipal de Uso Sustentável

Responsável:

Alexandre Binelli

Alexandre Binelli - Eng. Florestal - CREA 5060815490

JGP

Escala Gráfica



Projeção UTM, DATUM: SIRGAS 2000 Fuso 24 Sul

IBGE - Base Cartográfica Contínua do Brasil na escala 1:250.000 (BC250) ver. 1.0 - Disponível em: ftp://geofp.ibge.gov.br/mapeamento_sistematico/base_vetorial_continua_escala_250mil - Out. 2013; Áreas Prioritárias para a Conservação da Biodiversidade (APCBs). Disponível em: <http://www.mma.gov.br/biodiversidade/biodiversidade-brasileira/%C3%A1reas-priorit%C3%A1rias/item/489>

Ciente:



EKTT 03
Serviços de Transmissão de Energia Elétrica SPE S.A.

Projeto:

Implantação da LT 500 kV Lagos - Campos 2

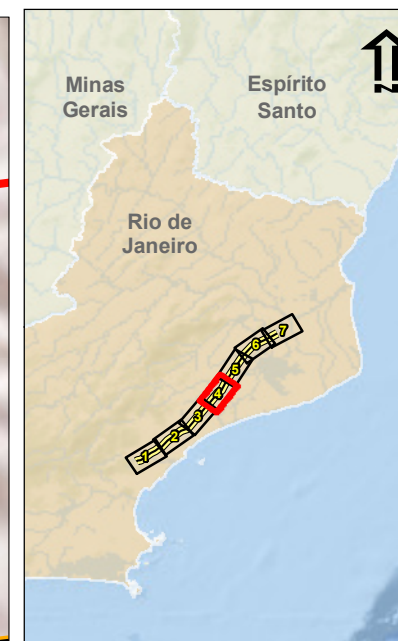
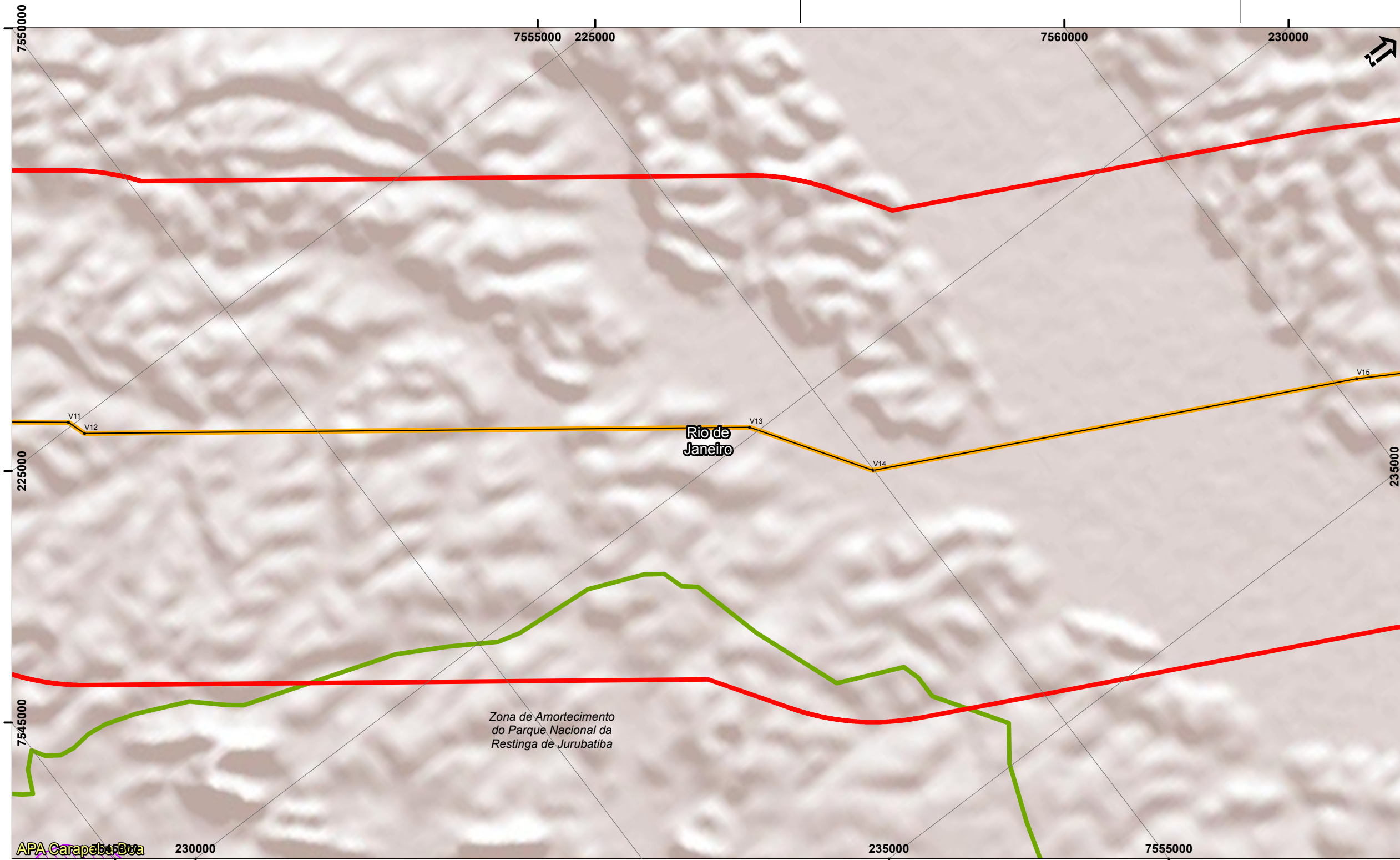
Figura 12.0-2:

Unidades de Conservação

Data	Escala	Linha de Trans.	Rev.
JUL 2019	1:50.000	Lagos - Campos 2	Ø



JGP Consultoria e Participações Ltda.



- Legenda**
- Vértices
 - LT 500 kV Lagos - Campos 2
 - ▭ Envoltória de 3 km + 3 km
 - ▭ Limites Estaduais

Legenda

Unidades de Conservação Federais

- ▭ Proteção Integral
- ▭ Uso Sustentável

Unidades de Conservação Estaduais

- ▭ Proteção Integral
- ▭ Uso Sustentável

Unidades de Conservação Municipais

- ▭ Proteção Integral
- ▭ Uso Sustentável

Zonas de Amortecimento

- ▭ Zona de Amortecimento de Unidade de Conservação Federal de Proteção Integral
- ▭ Zona de Amortecimento de Unidade de Conservação Federal de Uso Sustentável
- ▭ Zona de Amortecimento de Unidade de Conservação Estadual de Proteção Integral
- ▭ Zona de Amortecimento de Unidade de Conservação Estadual de Uso Sustentável
- ▭ Zona de Amortecimento de Unidade de Conservação Municipal de Proteção Integral
- ▭ Zona de Amortecimento de Unidade de Conservação Municipal de Uso Sustentável

Responsável:

Alexandre Binelli - Eng. Florestal - CREA 5060815490

JGP

Escala Gráfica



Projeção UTM, DATUM: SIRGAS 2000 Fuso 24 Sul

IBGE - Base Cartográfica Continua do Brasil na escala 1:250.000 (BC250) ver. 1.0 - Disponível em: ftp://geofp.ibge.gov.br/mapeamento_sistematico/base_vetorial_continua_escala_250mil - Out. 2013; Áreas Prioritárias para a Conservação da Biodiversidade (APCBs). Disponível em: <http://www.mma.gov.br/biodiversidade/biodiversidade-brasileira/%C3%A1reas-priorit%C3%A1rias/item/489>

Ciente:



EKTT 03
Serviços de Transmissão de Energia Elétrica SPE S.A.

Projeto:

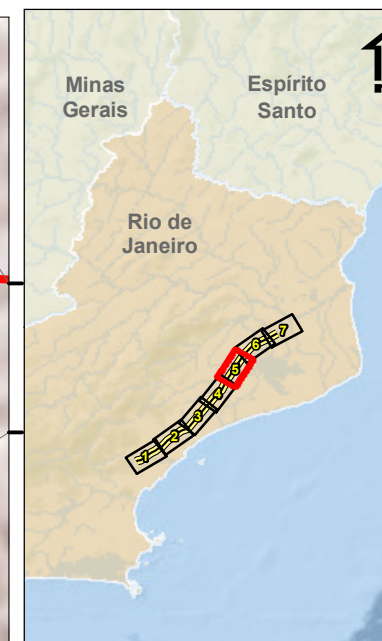
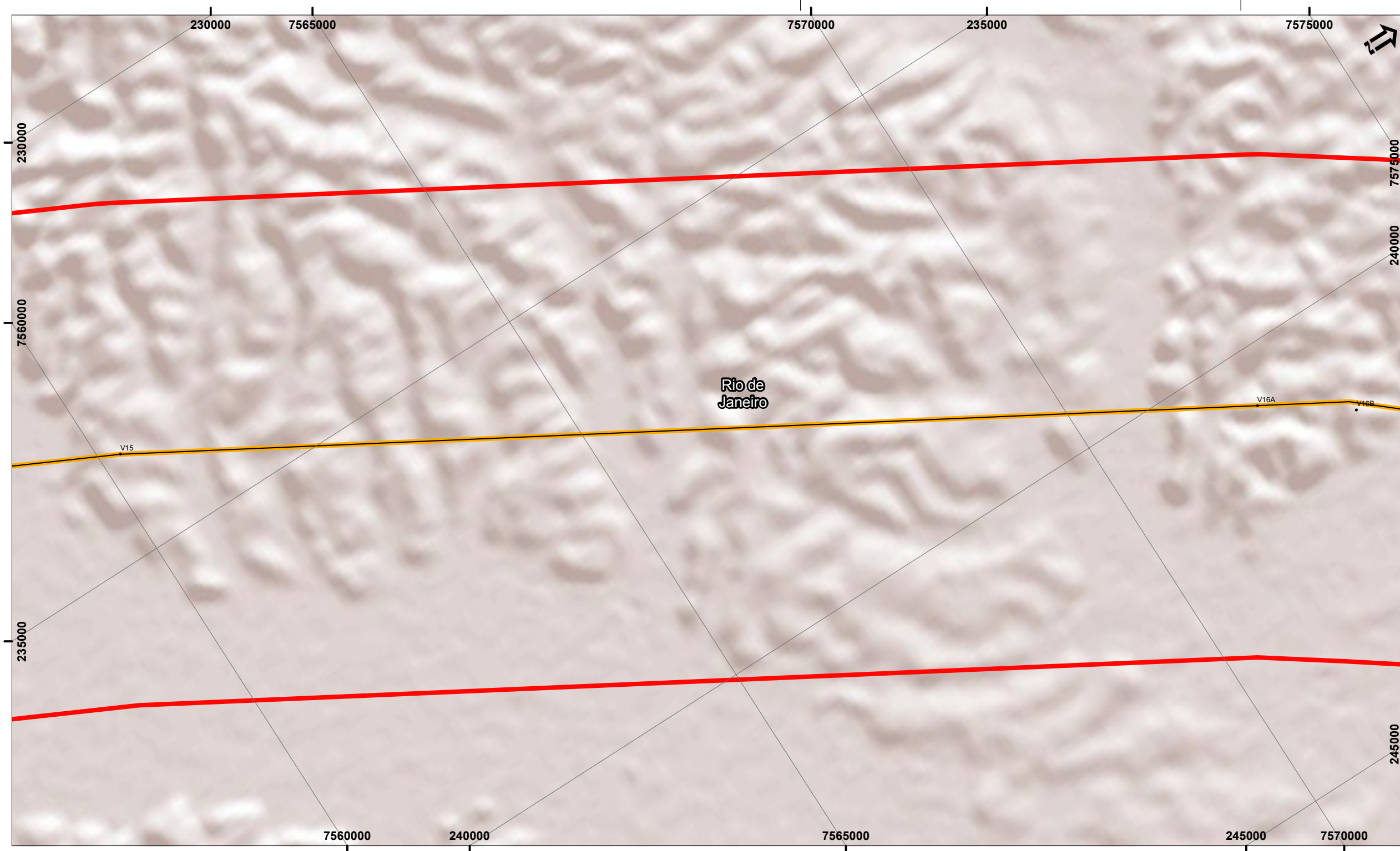
Implantação da LT 500 kV Lagos - Campos 2

Figura 12.0-2:

Unidades de Conservação

Data	Escala	Linha de Trans.	Rev.
JUL 2019	1:50.000	Lagos - Campos 2	Ø





- Legenda**
- Vértices
 - LT 500 kV Lagos - Campos 2
 - ▭ Envoltória de 3 km + 3 km
 - ▭ Limites Estaduais

Legenda

Unidades de Conservação Federais

- ▭ Proteção Integral
- ▭ Uso Sustentável

Unidades de Conservação Estaduais

- ▭ Proteção Integral
- ▭ Uso Sustentável

Unidades de Conservação Municipais

- ▭ Proteção Integral
- ▭ Uso Sustentável

Zonas de Amortecimento

- ▭ Zona de Amortecimento de Unidade de Conservação Federal de Proteção Integral
- ▭ Zona de Amortecimento de Unidade de Conservação Federal de Uso Sustentável
- ▭ Zona de Amortecimento de Unidade de Conservação Estadual de Proteção Integral
- ▭ Zona de Amortecimento de Unidade de Conservação Municipal de Proteção Integral
- ▭ Zona de Amortecimento de Unidade de Conservação Municipal de Uso Sustentável

Responsável:

Alexandre Binelli - Eng. Florestal - CREA 5060815490

JGP

Escala Gráfica



Projeção UTM, DATUM: SIRGAS 2000 Fuso 24 Sul

IBGE - Base Cartográfica Contínua do Brasil na escala 1:250.000 (BC250) ver. 1.0 - Disponível em: ftp://geofp.ibge.gov.br/mapeamento_sistematico/base_vetorial_continua_escala_250mil - Out. 2013; Áreas Prioritárias para a Conservação da Biodiversidade (APCBs). Disponível em: <http://www.mma.gov.br/biodiversidade/biodiversidade-brasileira/%C3%A1reas-priorit%C3%A1rias/item/489>

Ciente:



EKTT 03
Serviços de Transmissão de Energia Elétrica SPE S.A.

Projeto:

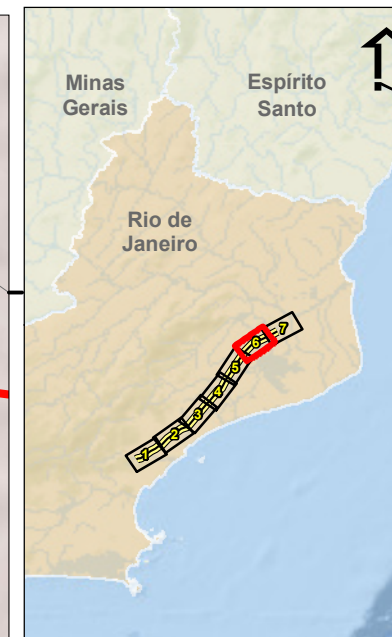
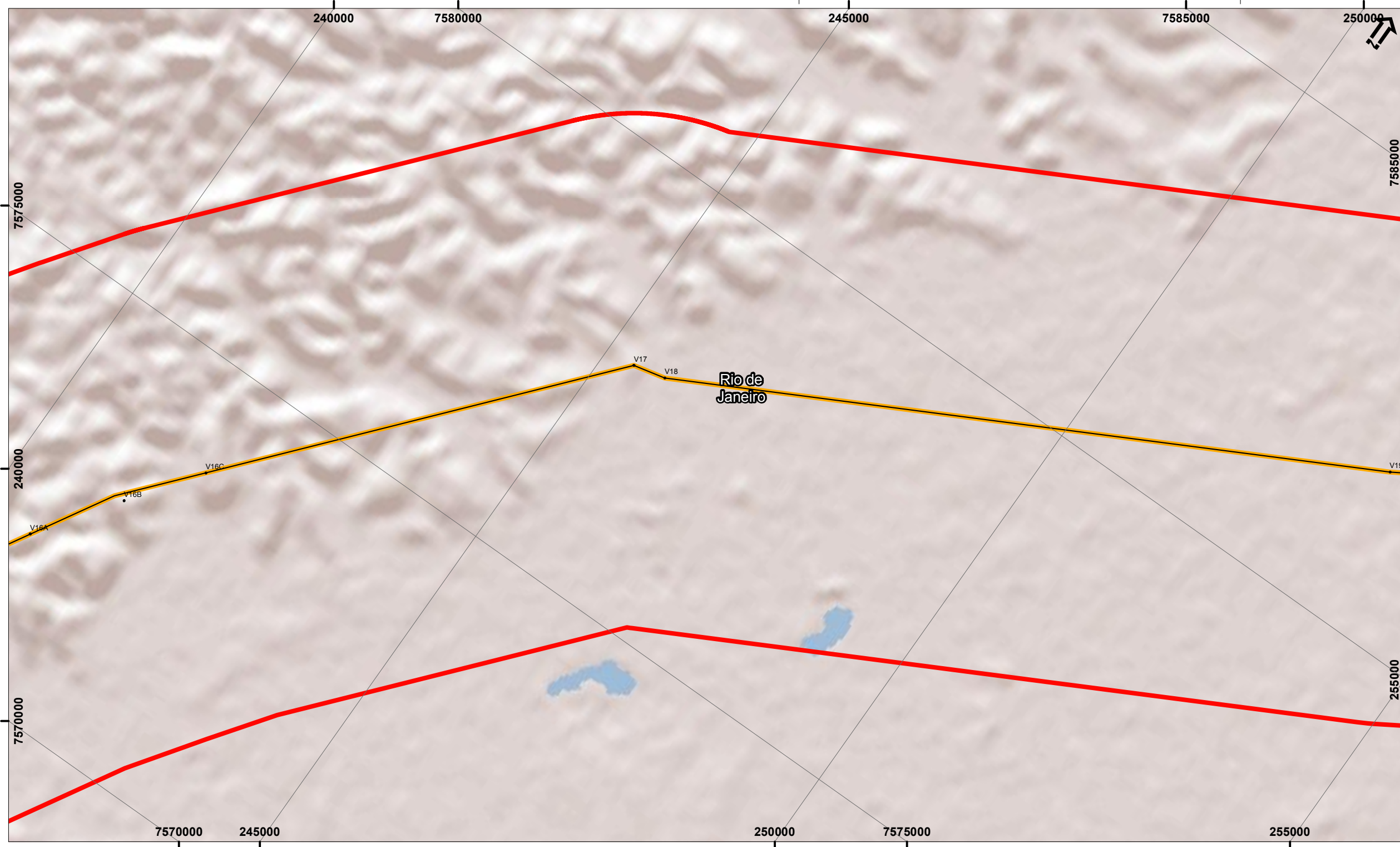
Implantação da LT 500 kV Lagos - Campos 2

Figura 12.0-2:

Unidades de Conservação

Data	Escala	Linha de Trans.	Rev.
JUL 2019	1:50.000	Lagos - Campos 2	Ø





Legenda

- Vértices
- LT 500 kV Lagos - Campos 2
- ▭ Envoltória de 3 km + 3 km
- ▭ Limites Estaduais

Legenda

Unidades de Conservação Federais

- ▭ Proteção Integral
- ▭ Uso Sustentável

Unidades de Conservação Estaduais

- ▭ Proteção Integral
- ▭ Uso Sustentável

Unidades de Conservação Municipais

- ▭ Proteção Integral
- ▭ Uso Sustentável

Zonas de Amortecimento

- ▭ Zona de Amortecimento de Unidade de Conservação Federal de Proteção Integral
- ▭ Zona de Amortecimento de Unidade de Conservação Federal de Uso Sustentável
- ▭ Zona de Amortecimento de Unidade de Conservação Estadual de Proteção Integral
- ▭ Zona de Amortecimento de Unidade de Conservação Estadual de Uso Sustentável
- ▭ Zona de Amortecimento de Unidade de Conservação Municipal de Proteção Integral
- ▭ Zona de Amortecimento de Unidade de Conservação Municipal de Uso Sustentável

Responsável:

Alexandre Binelli

Alexandre Binelli - Eng. Florestal - CREA 5060815490

JGP

Escala Gráfica



Projeção UTM, DATUM: SIRGAS 2000 Fuso 24 Sul

IBGE - Base Cartográfica Contínua do Brasil na escala 1:250.000 (BC250) ver. 1.0 - Disponível em: ftp://geofp.ibge.gov.br/mapeamento_sistematico/base_vetorial_continua_escala_250mil - Out. 2013; Áreas Prioritárias para a Conservação da Biodiversidade (APCBs). Disponível em: <http://www.mma.gov.br/biodiversidade/biodiversidade-brasileira/%C3%A1reas-priorit%C3%A1rias/item/489>

Ciente:



EKTT 03
Serviços de Transmissão de Energia Elétrica SPE S.A.

Projeto:

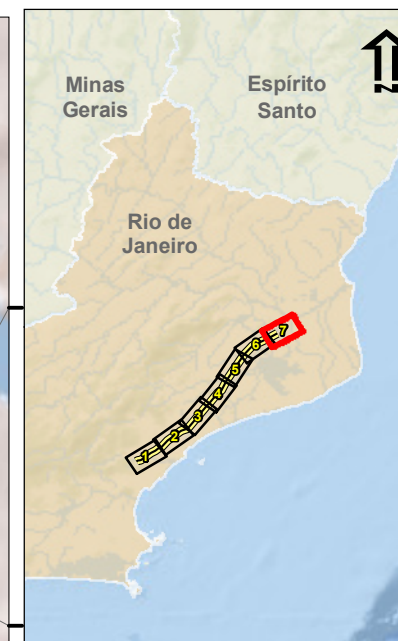
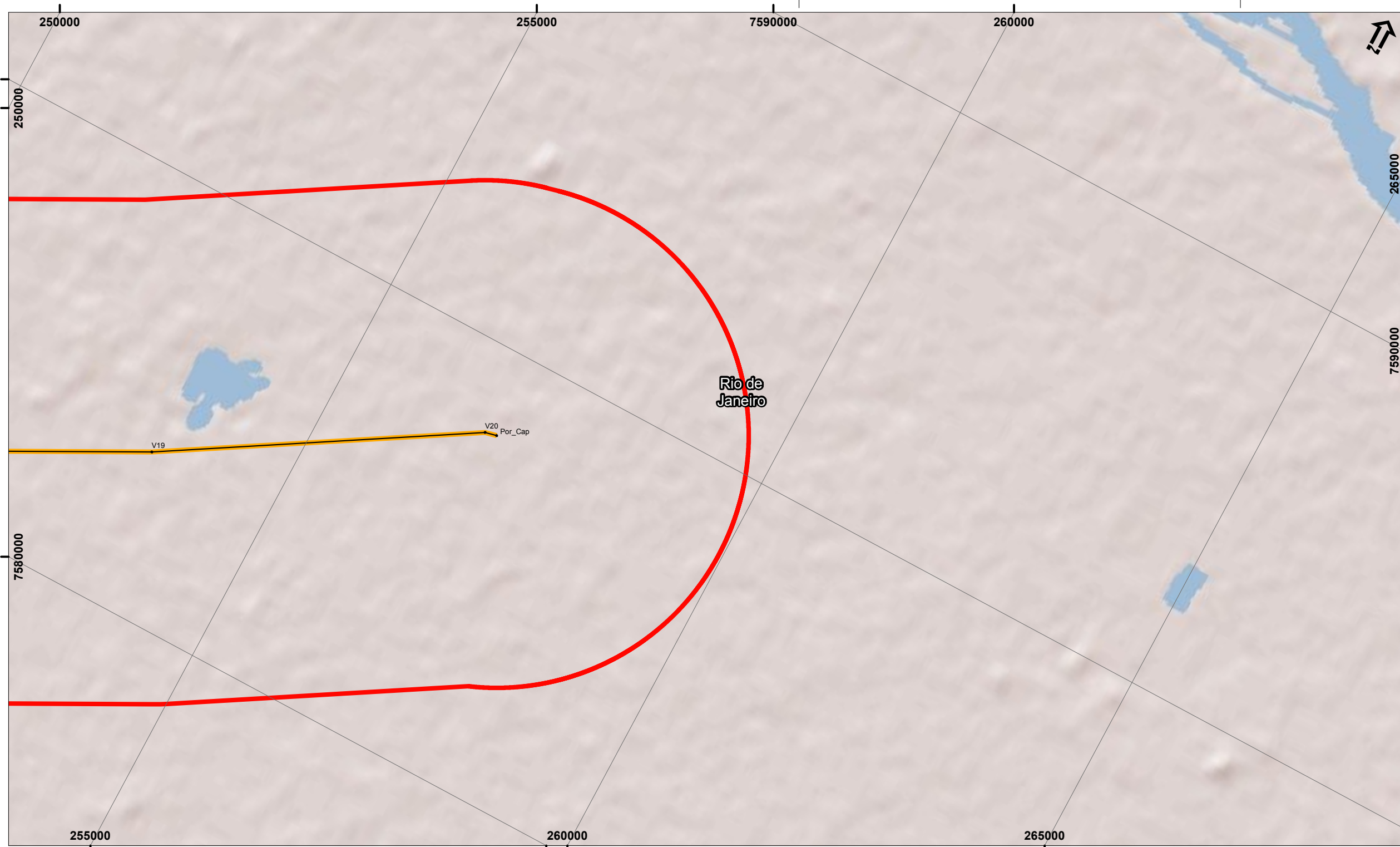
Implantação da LT 500 kV Lagos - Campos 2

Figura 12.0-2:

Unidades de Conservação

Data	Escala	Linha de Trans.	Rev.
JUL 2019	1:50.000	Lagos - Campos 2	Ø





- Legenda**
- Vértices
 - LT 500 kV Lagos - Campos 2
 - ▭ Envoltória de 3 km + 3 km
 - ▭ Limites Estaduais

Legenda

Unidades de Conservação Federais

- ▭ Proteção Integral
- ▭ Uso Sustentável

Unidades de Conservação Estaduais

- ▭ Proteção Integral
- ▭ Uso Sustentável

Unidades de Conservação Municipais

- ▭ Proteção Integral
- ▭ Uso Sustentável

Zonas de Amortecimento

- ▭ Zona de Amortecimento de Unidade de Conservação Federal de Proteção Integral
- ▭ Zona de Amortecimento de Unidade de Conservação Federal de Uso Sustentável
- ▭ Zona de Amortecimento de Unidade de Conservação Estadual de Proteção Integral
- ▭ Zona de Amortecimento de Unidade de Conservação Estadual de Uso Sustentável
- ▭ Zona de Amortecimento de Unidade de Conservação Municipal de Proteção Integral
- ▭ Zona de Amortecimento de Unidade de Conservação Municipal de Uso Sustentável

Responsável:

Alexandre Binelli - Eng. Florestal - CREA 5060815490

JGP

Escala Gráfica



Projeção UTM, DATUM: SIRGAS 2000 Fuso 24 Sul

IBGE - Base Cartográfica Contínua do Brasil na escala 1:250.000 (BC250) ver. 1.0 - Disponível em: ftp://geofp.ibge.gov.br/mapeamento_sistematico/base_vetorial_continua_escala_250mil - Out. 2013; Áreas Prioritárias para a Conservação da Biodiversidade (APCBs). Disponível em: <http://www.mma.gov.br/biodiversidade/biodiversidade-brasileira/%C3%A1reas-priorit%C3%A1rias/item/489>

Ciente:



EKTT 03
Serviços de Transmissão de Energia Elétrica SPE S.A.

Projeto:

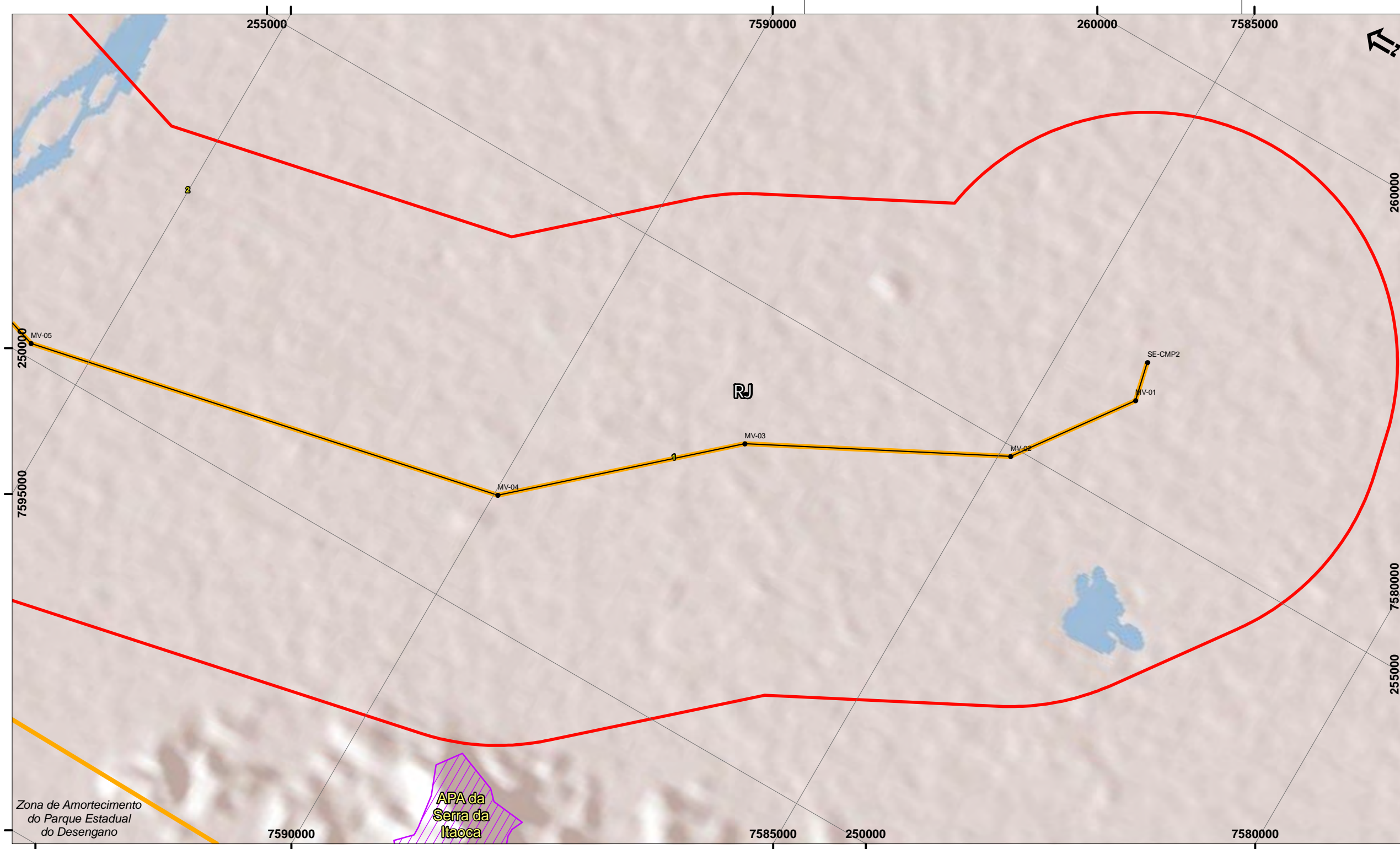
Implantação da LT 500 kV Lagos - Campos 2

Figura 12.0-2:

Unidades de Conservação

Data	Escala	Linha de Trans.	Rev.
JUL 2019	1:50.000	Lagos - Campos 2	Ø





- Convenções Cartográficas**
- Vértices
 - LT 500 kV Campos 2 - Mutum
 - Envoltória de 3 km + 3 km
 - Limites Estaduais

Legenda

Unidades de Conservação Estaduais

- Proteção Integral
- Uso Sustentável

Unidades de Conservação Municipais

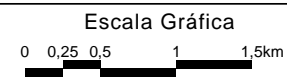
- Proteção Integral
- Uso Sustentável

Zonas de Amortecimento

- Zona de Amortecimento de Unidade de Conservação Estadual de Proteção Integral
- Zona de Amortecimento de Unidade de Conservação Municipal de Proteção Integral
- Zona de Amortecimento de Unidade de Conservação Municipal de Uso Sustentável

Responsável: 

Alexandre Binelli - Eng. Florestal - CREA 5060815490 | JGP



Projeção UTM, DATUM: SIRGAS 2000 Fuso 24 Sul
 IBGE - Base Cartográfica Contínua do Brasil na escala 1:250.000 (BC250) ver. 1.0 - Disponível em: ftp://geofp.ibge.gov.br/mapeamento_sistematico/base_vetorial_continua_escala_250mil - Out. 2013;
 Áreas Prioritárias para a Conservação da Biodiversidade (APCBs). Disponível em: http://www.mma.gov.br/biodiversidade/biodiversidade-brasileira/%C3%A1reas-priorit%C3%A1rias/item/489

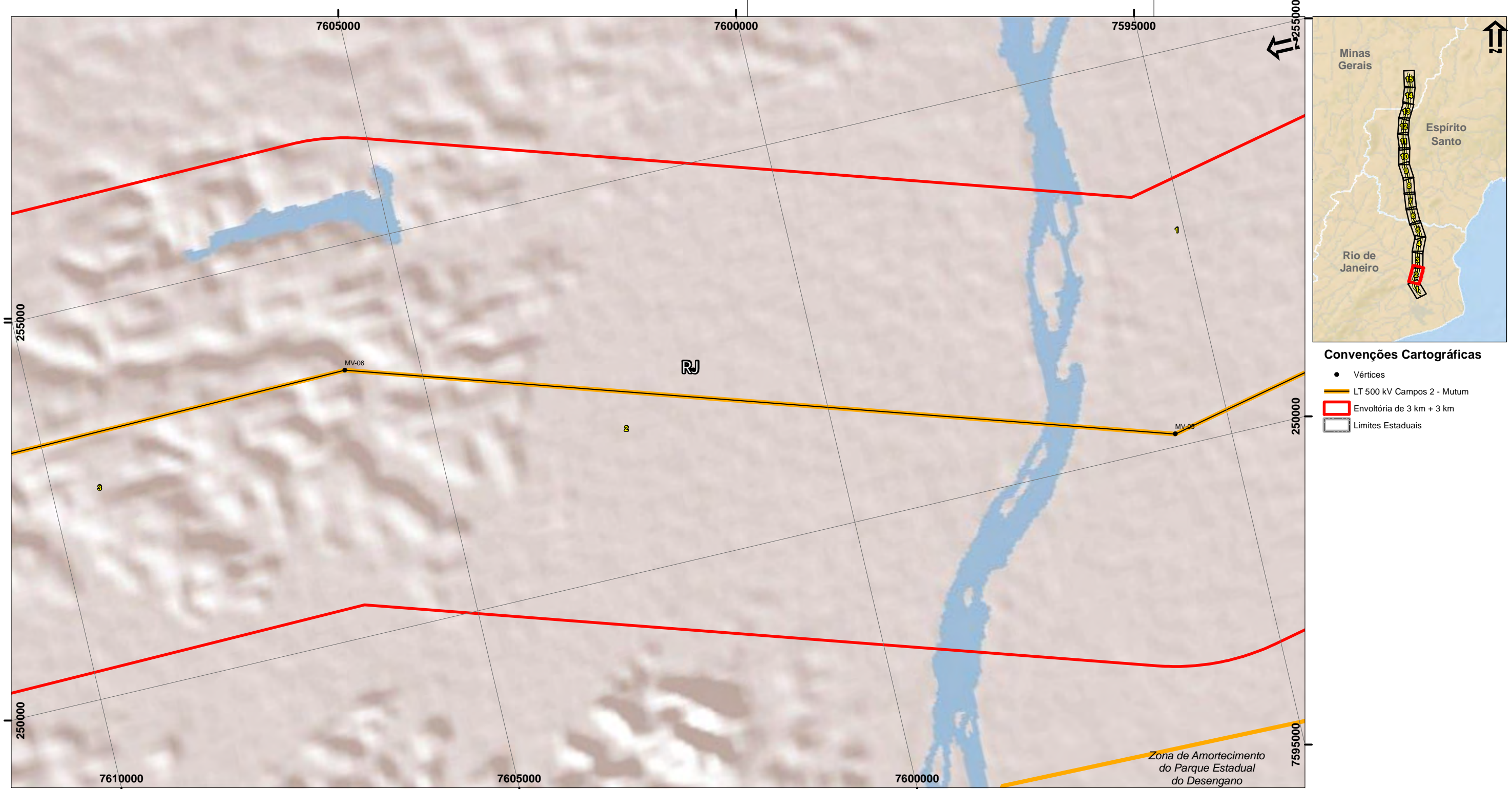
Ciente:  **EKTT 03**
 Serviços de Transmissão de Energia Elétrica SPE S.A.

Projeto: **Implantação da LT 500 kV Campos 2 - Mutum**

Figura 12.0-3: **Unidades de Conservação**

Data	Escala	Linha de Trans.	Rev.
JUL 2019	1:50.000	Campos 2.- Mutum	Ø





- Convenções Cartográficas**
- Vértices
 - LT 500 kV Campos 2 - Mutum
 - Envolvória de 3 km + 3 km
 - Limites Estaduais

Legenda

Unidades de Conservação Estaduais

- Proteção Integral
- Uso Sustentável

Unidades de Conservação Municipais

- Proteção Integral
- Uso Sustentável

Zonas de Amortecimento

- Zona de Amortecimento de Unidade de Conservação Estadual de Proteção Integral
- Zona de Amortecimento de Unidade de Conservação Municipal de Proteção Integral
- Zona de Amortecimento de Unidade de Conservação Municipal de Uso Sustentável

Responsável:

Alexandre Binelli

Alexandre Binelli - Eng. Florestal - CREA 5060815490

JGP

Escala Gráfica



Projeção UTM, DATUM: SIRGAS 2000 Fuso 24 Sul

IBGE - Base Cartográfica Contínua do Brasil na escala 1:250.000 (BC250) ver. 1.0 - Disponível em: ftp://geofp.ibge.gov.br/mapeamento_sistematico/base_vetorial_continua_escala_250mil - Out. 2013; Áreas Prioritárias para a Conservação da Biodiversidade (APCBs). Disponível em: <http://www.mma.gov.br/biodiversidade/biodiversidade-brasileira/%C3%A1reas-priorit%C3%A1rias/item/489>

Ciente:



EKTT 03
Serviços de Transmissão de Energia Elétrica SPE S.A.

Projeto:

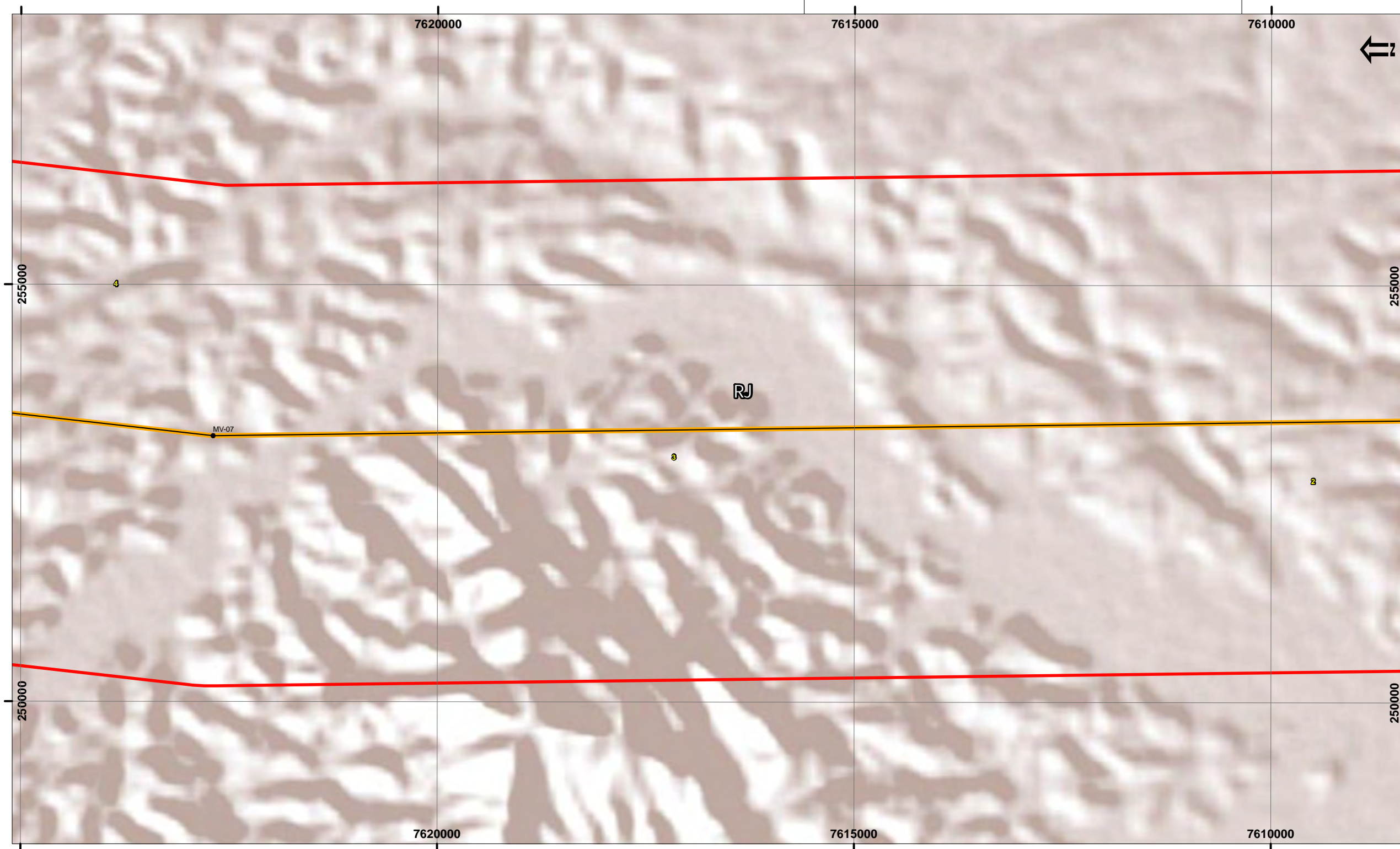
Implantação da LT 500 kV Campos 2 - Mutum

Figura 12.0-3:

Unidades de Conservação

Data	Escala	Linha de Trans.	Rev.
JUL 2019	1:50.000	Campos 2.- Mutum	Ø





Convenções Cartográficas

- Vértices
- LT 500 kV Campos 2 - Mutum
- Envolvória de 3 km + 3 km
- Limites Estaduais

Legenda

Unidades de Conservação Estaduais

- Proteção Integral
- Uso Sustentável

Unidades de Conservação Municipais

- Proteção Integral
- Uso Sustentável

Zonas de Amortecimento

- Zona de Amortecimento de Unidade de Conservação Estadual de Proteção Integral
- Zona de Amortecimento de Unidade de Conservação Municipal de Proteção Integral
- Zona de Amortecimento de Unidade de Conservação Municipal de Uso Sustentável


Responsável:

Alexandre Binelli

Alexandre Binelli - Eng. Florestal - CREA 5060815490

JGP

Escala Gráfica



Projeção UTM, DATUM: SIRGAS 2000 Fuso 24 Sul

IBGE - Base Cartográfica Continua do Brasil na escala 1:250.000 (BC250) ver. 1.0 - Disponível em: ftp://geofp.ibge.gov.br/mapeamento_sistematico/base_vetorial_continua_escala_250mil - Out. 2013; Áreas Prioritárias para a Conservação da Biodiversidade (APCBs). Disponível em: <http://www.mma.gov.br/biodiversidade/biodiversidade-brasileira/%C3%A1reas-priorit%C3%A1rias/item/489>

Ciente:



EKTT 03
Serviços de Transmissão de Energia Elétrica SPE S.A.

Projeto:

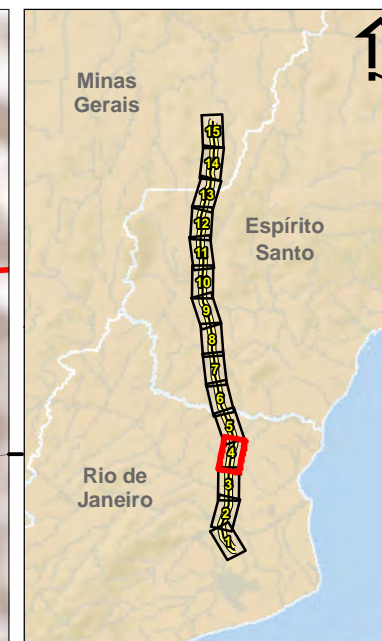
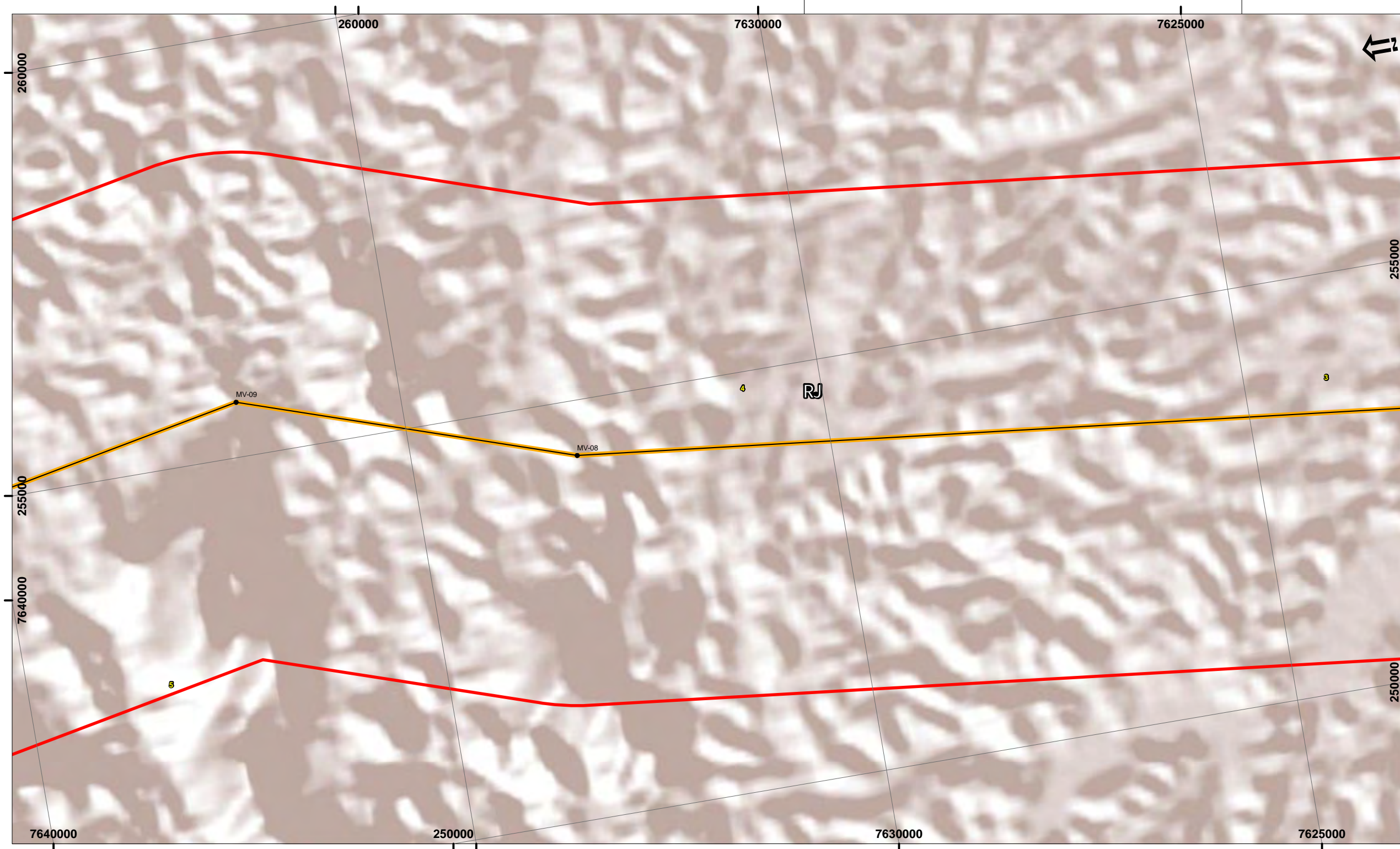
Implantação da LT 500 kV Campos 2 - Mutum

Figura 12.0-3:

Unidades de Conservação

Data	Escala	Linha de Trans.	Rev.
JUL 2019	1:50.000	Campos 2.- Mutum	Ø





- Convenções Cartográficas**
- Vértices
 - LT 500 kV Campos 2 - Mutum
 - Envoltória de 3 km + 3 km
 - Limites Estaduais

Legenda

Unidades de Conservação Estaduais

- Proteção Integral
- Uso Sustentável

Unidades de Conservação Municipais

- Proteção Integral
- Uso Sustentável

Zonas de Amortecimento

- Zona de Amortecimento de Unidade de Conservação Estadual de Proteção Integral
- Zona de Amortecimento de Unidade de Conservação Municipal de Proteção Integral
- Zona de Amortecimento de Unidade de Conservação Municipal de Uso Sustentável

Responsável:

Alexandre Binelli

Alexandre Binelli - Eng. Florestal - CREA 5060815490

JGP

Escala Gráfica



Projeção UTM, DATUM: SIRGAS 2000 Fuso 24 Sul

IBGE - Base Cartográfica Contínua do Brasil na escala 1:250.000 (BC250) ver. 1.0 - Disponível em: ftp://geofp.ibge.gov.br/mapeamento_sistematico/base_vetorial_continua_escala_250mil - Out. 2013; Áreas Prioritárias para a Conservação da Biodiversidade (APCBs). Disponível em: <http://www.mma.gov.br/biodiversidade/biodiversidade-brasileira/%C3%A1reas-priorit%C3%A1rias/item/489>

Ciente:



EKTT 03
Serviços de Transmissão de Energia Elétrica SPE S.A.

Projeto:

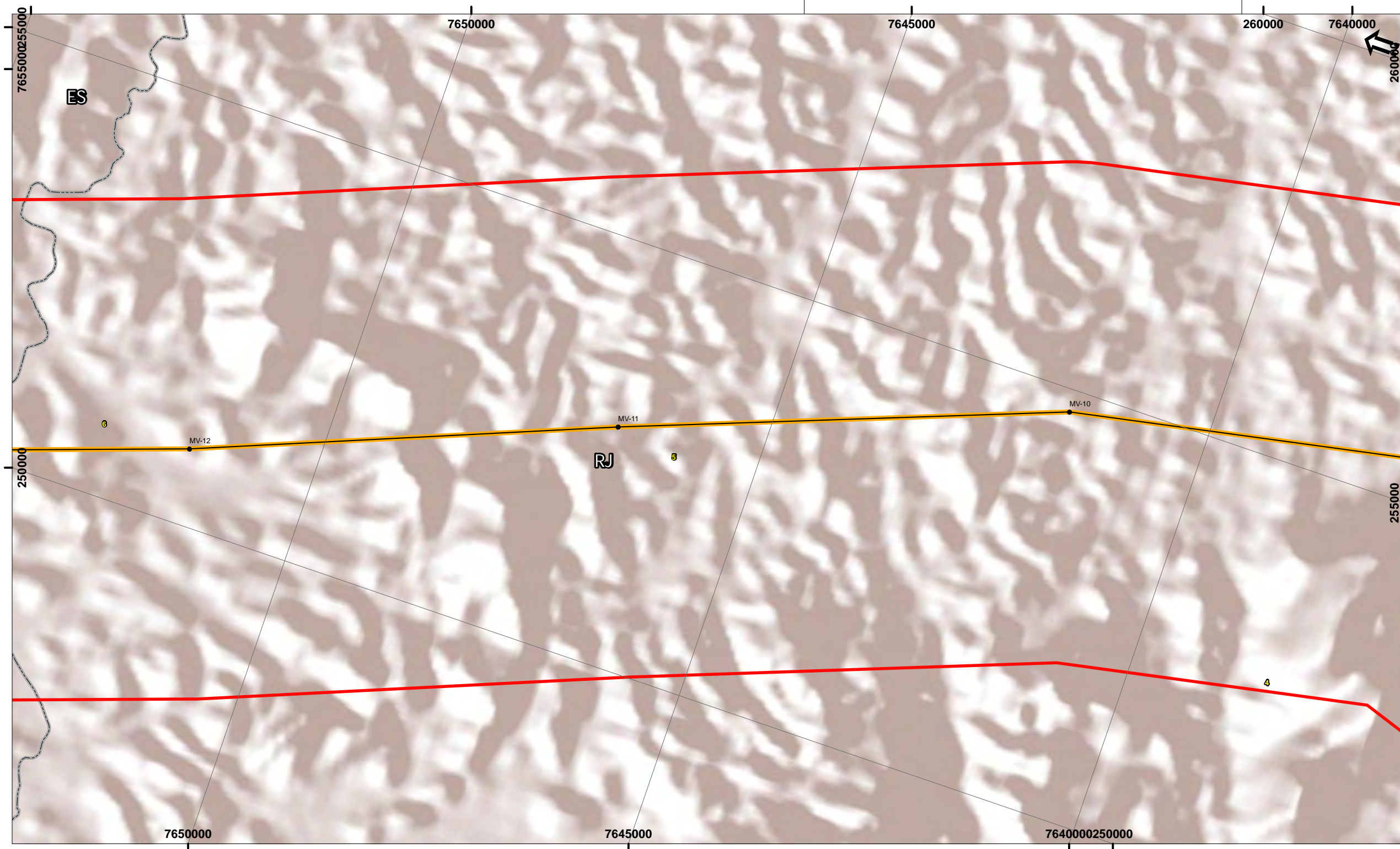
Implantação da LT 500 kV Campos 2 - Mutum

Figura 12.0-3:

Unidades de Conservação

Data	Escala	Linha de Trans.	Rev.
JUL 2019	1:50.000	Campos 2.- Mutum	Ø





Convenções Cartográficas

- Vértices
- LT 500 kV Campos 2 - Mutum
- Envolvória de 3 km + 3 km
- Limites Estaduais

Legenda

Unidades de Conservação Estaduais

- Proteção Integral
- Uso Sustentável

Unidades de Conservação Municipais

- Proteção Integral
- Uso Sustentável

Zonas de Amortecimento

- Zona de Amortecimento de Unidade de Conservação Estadual de Proteção Integral
- Zona de Amortecimento de Unidade de Conservação Municipal de Proteção Integral
- Zona de Amortecimento de Unidade de Conservação Municipal de Uso Sustentável


Responsável:

Alexandre Binelli

Alexandre Binelli - Eng. Florestal - CREA 5060815490

JGP

Escala Gráfica



Projeção UTM, DATUM: SIRGAS 2000 Fuso 24 Sul

IBGE - Base Cartográfica Contínua do Brasil na escala 1:250.000 (BC250) ver. 1.0 - Disponível em: ftp://geofp.ibge.gov.br/mapeamento_sistemtico/base_vetorial_continua_escala_250mil - Out. 2013; Áreas Prioritárias para a Conservação da Biodiversidade (APCBs). Disponível em: <http://www.mma.gov.br/biodiversidade/biodiversidade-brasileira/%C3%A1reas-priorit%C3%A1rias/item/489>

Ciente:



EKTT 03
Serviços de Transmissão de Energia Elétrica SPE S.A.

Projeto:

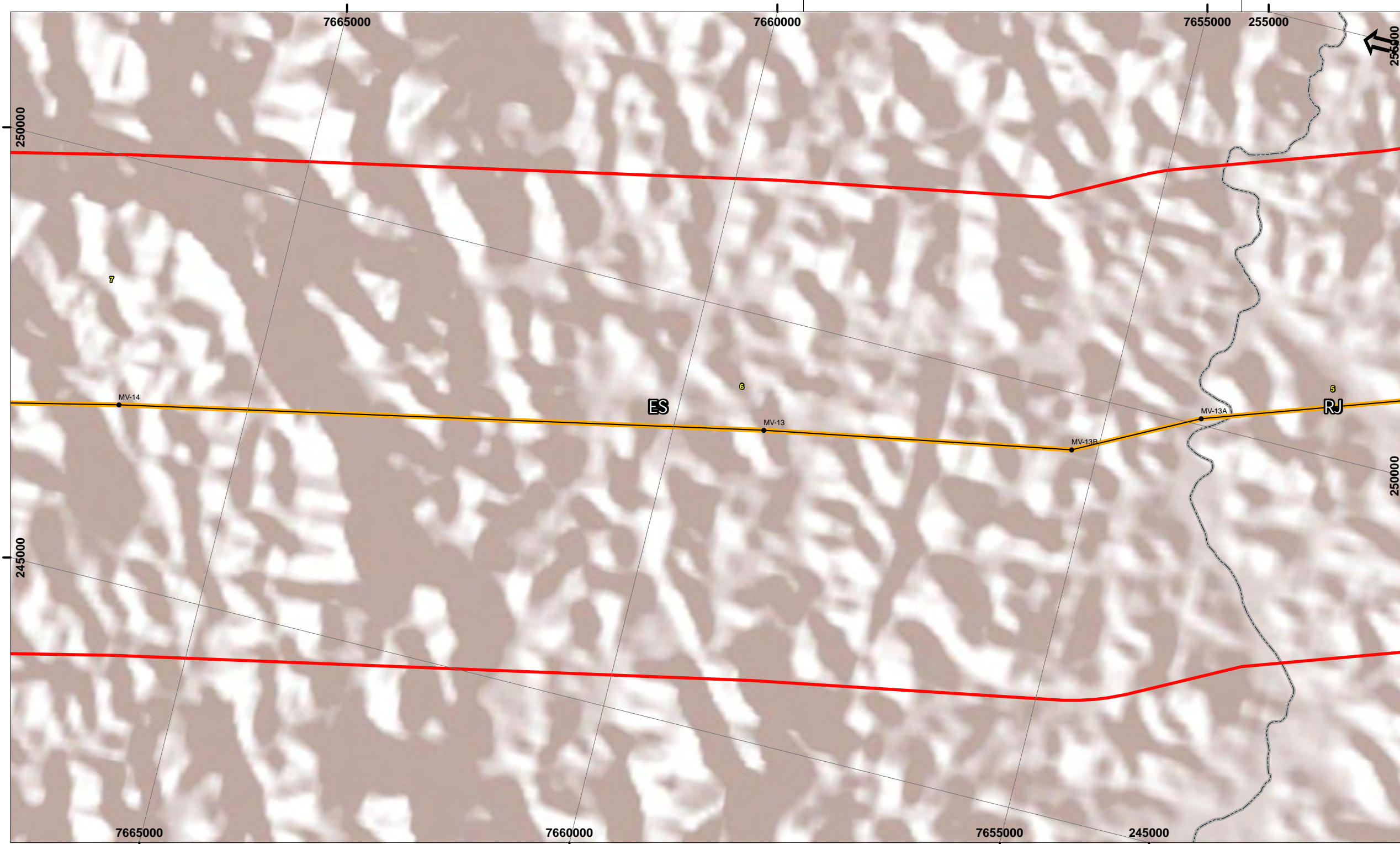
Implantação da LT 500 kV Campos 2 - Mutum

Figura 12.0-3:

Unidades de Conservação

Data	Escala	Linha de Trans.	Rev.
JUL 2019	1:50.000	Campos 2.- Mutum	Ø





Convenções Cartográficas

- Vértices
- LT 500 kV Campos 2 - Mutum
- Envolvória de 3 km + 3 km
- Limites Estaduais

Legenda

Unidades de Conservação Estaduais

- Proteção Integral
- Uso Sustentável

Unidades de Conservação Municipais

- Proteção Integral
- Uso Sustentável

Zonas de Amortecimento

- Zona de Amortecimento de Unidade de Conservação Estadual de Proteção Integral
- Zona de Amortecimento de Unidade de Conservação Municipal de Proteção Integral
- Zona de Amortecimento de Unidade de Conservação Municipal de Uso Sustentável

Responsável:

Alexandre Binelli

Alexandre Binelli - Eng. Florestal - CREA 5060815490

JGP

Escala Gráfica



Projeção UTM, DATUM: SIRGAS 2000 Fuso 24 Sul

IBGE - Base Cartográfica Contínua do Brasil na escala 1:250.000 (BC250) ver. 1.0 - Disponível em: ftp://geofp.ibge.gov.br/mapeamento_sistematico/base_vetorial_continua_escala_250mil - Out. 2013; Áreas Prioritárias para a Conservação da Biodiversidade (APCBs). Disponível em: <http://www.mma.gov.br/biodiversidade/biodiversidade-brasileira/%C3%A1reas-priorit%C3%A1rias/item/489>

Ciente:



EKTT 03
Serviços de Transmissão de Energia Elétrica SPE S.A.

Projeto:

Implantação da LT 500 kV Campos 2 - Mutum

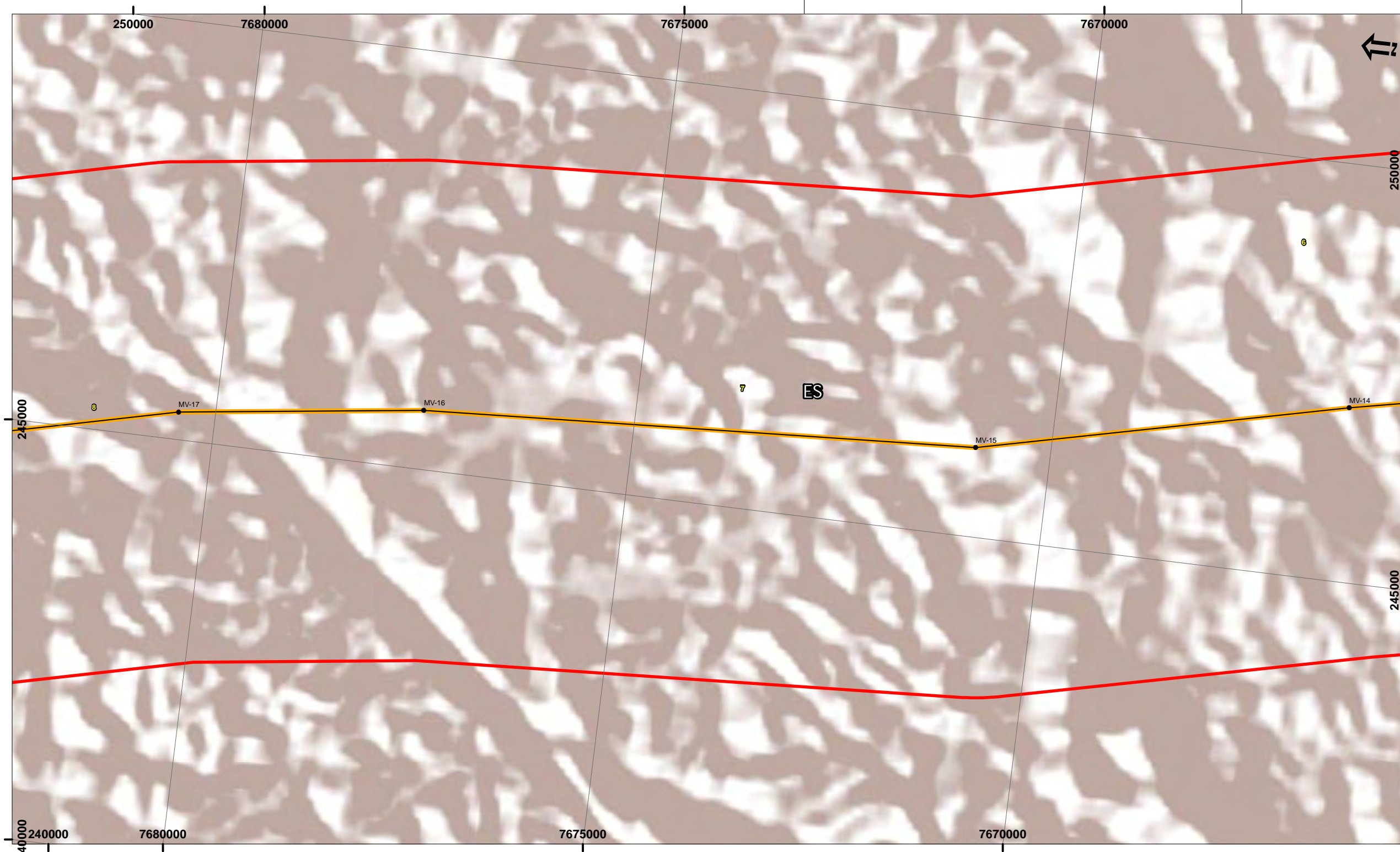
Figura 12.0-3:

Unidades de Conservação

Data	Escala	Linha de Trans.	Rev.
JUL 2019	1:50.000	Campos 2.- Mutum	Ø



JGP Consultoria e Participações Ltda.



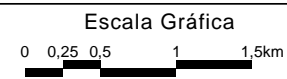
- Convenções Cartográficas**
- Vértices
 - LT 500 kV Campos 2 - Mutum
 - Envolvória de 3 km + 3 km
 - Limites Estaduais

- Legenda**
- Unidades de Conservação Estaduais**
- Proteção Integral
 - Uso Sustentável
- Unidades de Conservação Municipais**
- Proteção Integral
 - Uso Sustentável

- Zonas de Amortecimento**
- Zona de Amortecimento de Unidade de Conservação Estadual de Proteção Integral
 - Zona de Amortecimento de Unidade de Conservação Municipal de Proteção Integral
 - Zona de Amortecimento de Unidade de Conservação Municipal de Uso Sustentável

Responsável: 

Alexandre Binelli - Eng. Florestal - CREA 5060815490 | JGP



Projeção UTM, DATUM: SIRGAS 2000 Fuso 24 Sul
 IBGE - Base Cartográfica Contínua do Brasil na escala 1:250.000 (BC250) ver. 1.0 - Disponível em: ftp://geofp.ibge.gov.br/mapeamento_sistemtico/base_vetorial_continua_escala_250mil - Out. 2013;
 Áreas Prioritárias para a Conservação da Biodiversidade (APCBs). Disponível em: <http://www.mma.gov.br/biodiversidade/biodiversidade-brasileira/%C3%A1reas-priorit%C3%A1rias/item/489>

Ciente:  **EKTT 03**
 Serviços de Transmissão de Energia Elétrica SPE S.A.

Projeto: **Implantação da LT 500 kV Campos 2 - Mutum**

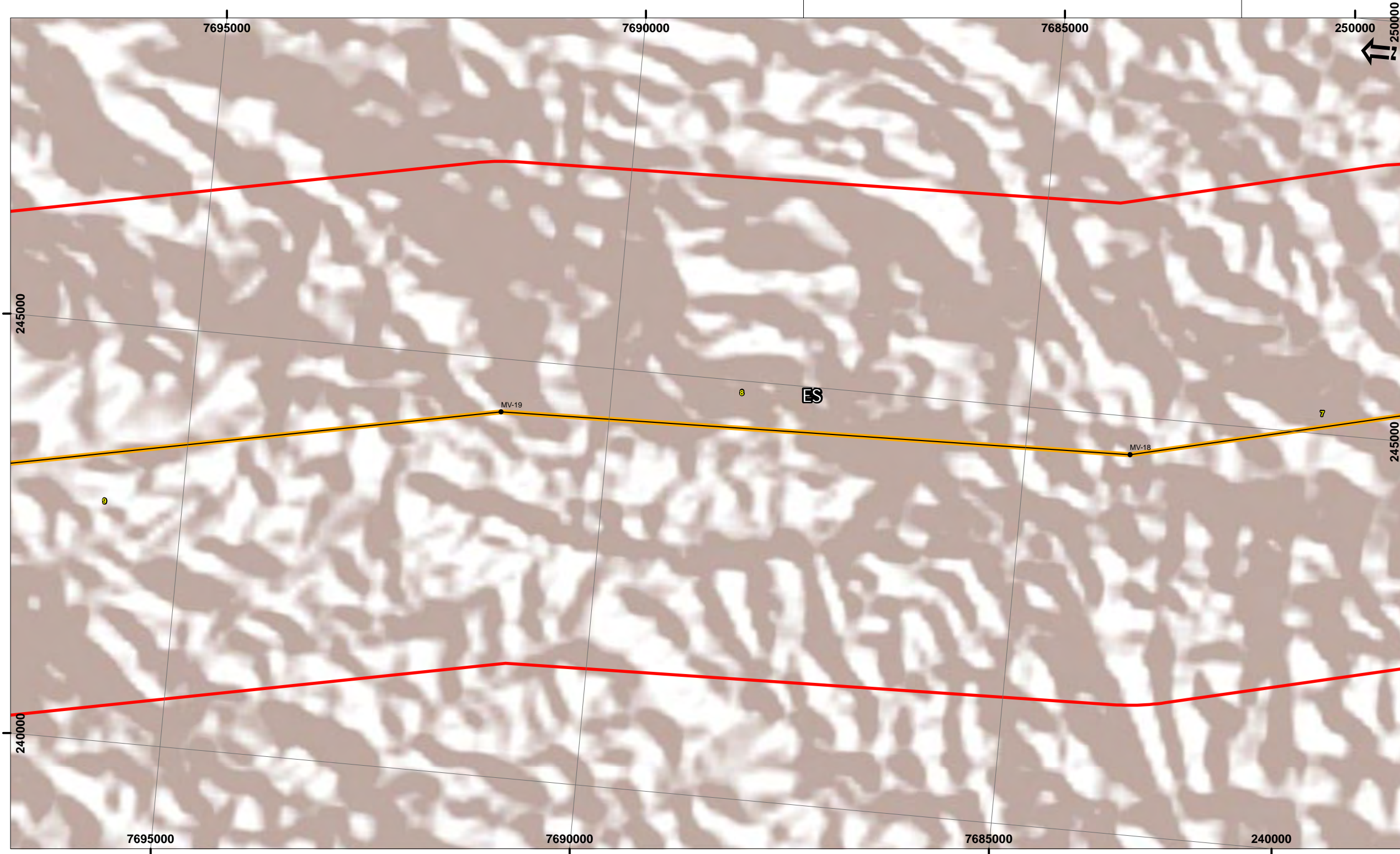
Figura 12.0-3:

Unidades de Conservação

Data	Escala	Linha de Trans.	Rev.
JUL 2019	1:50.000	Campos 2.- Mutum	Ø



JGP Consultoria e Participações Ltda.



- Convenções Cartográficas**
- Vértices
 - LT 500 kV Campos 2 - Mutum
 - Envolvória de 3 km + 3 km
 - Limites Estaduais

Legenda

Unidades de Conservação Estaduais

- Proteção Integral
- Uso Sustentável

Unidades de Conservação Municipais

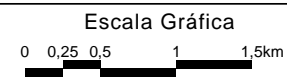
- Proteção Integral
- Uso Sustentável

Zonas de Amortecimento

- Zona de Amortecimento de Unidade de Conservação Estadual de Proteção Integral
- Zona de Amortecimento de Unidade de Conservação Municipal de Proteção Integral
- Zona de Amortecimento de Unidade de Conservação Municipal de Uso Sustentável

Responsável: 

Alexandre Binelli - Eng. Florestal - CREA 5060815490 | JGP



Projeção UTM, DATUM: SIRGAS 2000 Fuso 24 Sul
 IBGE - Base Cartográfica Contínua do Brasil na escala 1:250.000 (BC250) ver. 1.0 - Disponível em: ftp://geofp.ibge.gov.br/mapeamento_sistemtico/base_vetorial_continua_escala_250mil - Out. 2013;
 Áreas Prioritárias para a Conservação da Biodiversidade (APCBs). Disponível em: <http://www.mma.gov.br/biodiversidade/biodiversidade-brasileira/%C3%A1reas-priorit%C3%A1rias/item/489>

Ciente:  **EKTT 03**
 Serviços de Transmissão de Energia Elétrica SPE S.A.

Projeto: **Implantação da LT 500 kV Campos 2 - Mutum**

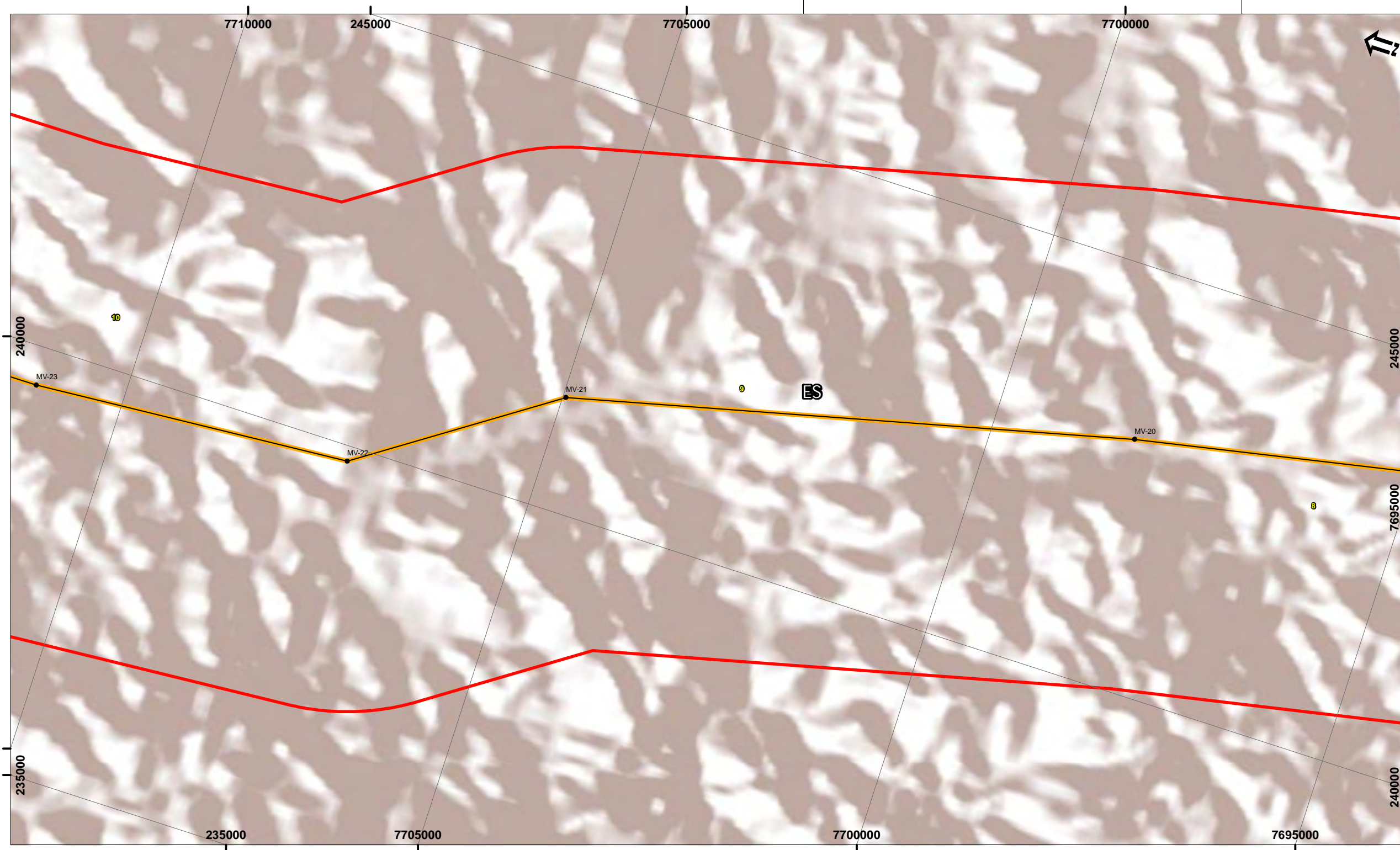
Figura 12.0-3:

Unidades de Conservação

Data	Escala	Linha de Trans.	Rev.
JUL 2019	1:50.000	Campos 2.- Mutum	Ø



JGP Consultoria e Participações Ltda.



- Convenções Cartográficas**
- Vértices
 - LT 500 kV Campos 2 - Mutum
 - Envolvória de 3 km + 3 km
 - Limites Estaduais

Legenda

Unidades de Conservação Estaduais

- Proteção Integral
- Uso Sustentável

Unidades de Conservação Municipais

- Proteção Integral
- Uso Sustentável

Zonas de Amortecimento

- Zona de Amortecimento de Unidade de Conservação Estadual de Proteção Integral
- Zona de Amortecimento de Unidade de Conservação Municipal de Proteção Integral
- Zona de Amortecimento de Unidade de Conservação Municipal de Uso Sustentável

Responsável:

Alexandre Binelli

Alexandre Binelli - Eng. Florestal - CREA 5060815490

JGP

Escala Gráfica



Projeção UTM, DATUM: SIRGAS 2000 Fuso 24 Sul

IBGE - Base Cartográfica Contínua do Brasil na escala 1:250.000 (BC250) ver. 1.0 - Disponível em: ftp://geofp.ibge.gov.br/mapeamento_sistemtico/base_vetorial_continua_escala_250mil - Out. 2013; Áreas Prioritárias para a Conservação da Biodiversidade (APCBs). Disponível em: <http://www.mma.gov.br/biodiversidade/biodiversidade-brasileira/%C3%A1reas-priorit%C3%A1rias/item/489>

Ciente:



EKTT 03
Serviços de Transmissão de Energia Elétrica SPE S.A.

Projeto:

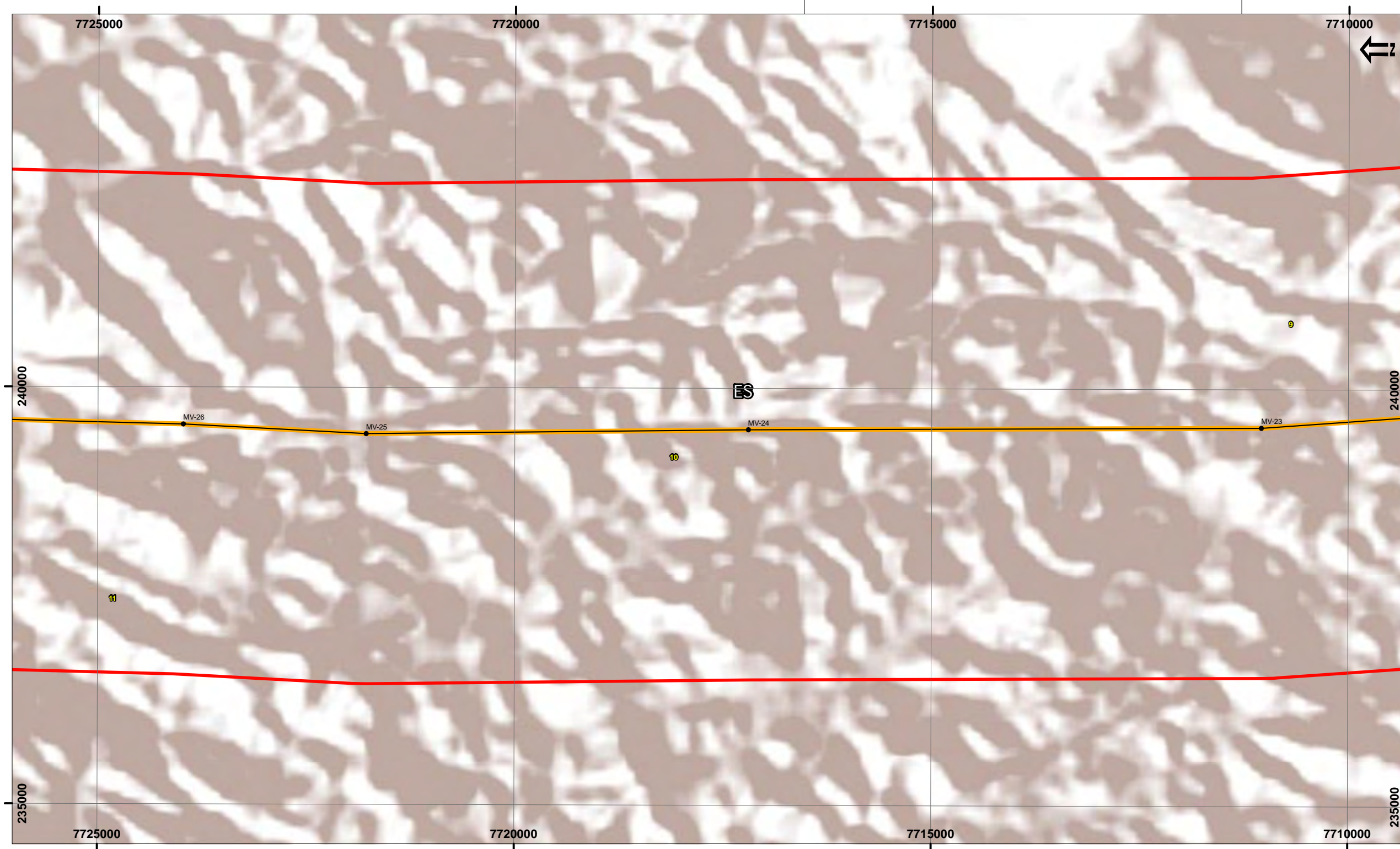
Implantação da LT 500 kV Campos 2 - Mutum

Figura 12.0-3:

Unidades de Conservação

Data	Escala	Linha de Trans.	Rev.
JUL 2019	1:50.000	Campos 2.- Mutum	Ø





Convenções Cartográficas

- Vértices
- LT 500 kV Campos 2 - Mutum
- Envolvória de 3 km + 3 km
- Limites Estaduais

Legenda

Unidades de Conservação Estaduais

- Proteção Integral
- Uso Sustentável

Unidades de Conservação Municipais

- Proteção Integral
- Uso Sustentável

Zonas de Amortecimento

- Zona de Amortecimento de Unidade de Conservação Estadual de Proteção Integral
- Zona de Amortecimento de Unidade de Conservação Municipal de Proteção Integral
- Zona de Amortecimento de Unidade de Conservação Municipal de Uso Sustentável

Responsável:

Alexandre Binelli

Alexandre Binelli - Eng. Florestal - CREA 5060815490

JGP

Escala Gráfica



Projeção UTM, DATUM: SIRGAS 2000 Fuso 24 Sul

IBGE - Base Cartográfica Continua do Brasil na escala 1:250.000 (BC250) ver. 1.0 - Disponível em: ftp://geofp.ibge.gov.br/mapeamento_sistemico/base_vetorial_continua_escala_250mil - Out. 2013; Áreas Prioritárias para a Conservação da Biodiversidade (APCBs). Disponível em: <http://www.mma.gov.br/biodiversidade/biodiversidade-brasileira/%C3%A1reas-priorit%C3%A1rias/item/489>

Ciente:



EKTT 03
Serviços de Transmissão de Energia Elétrica SPE S.A.

Projeto:

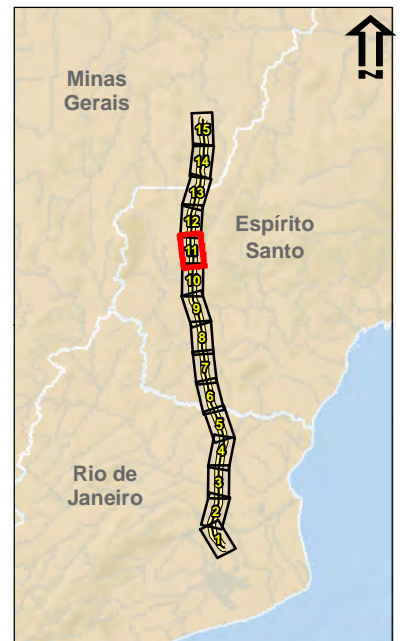
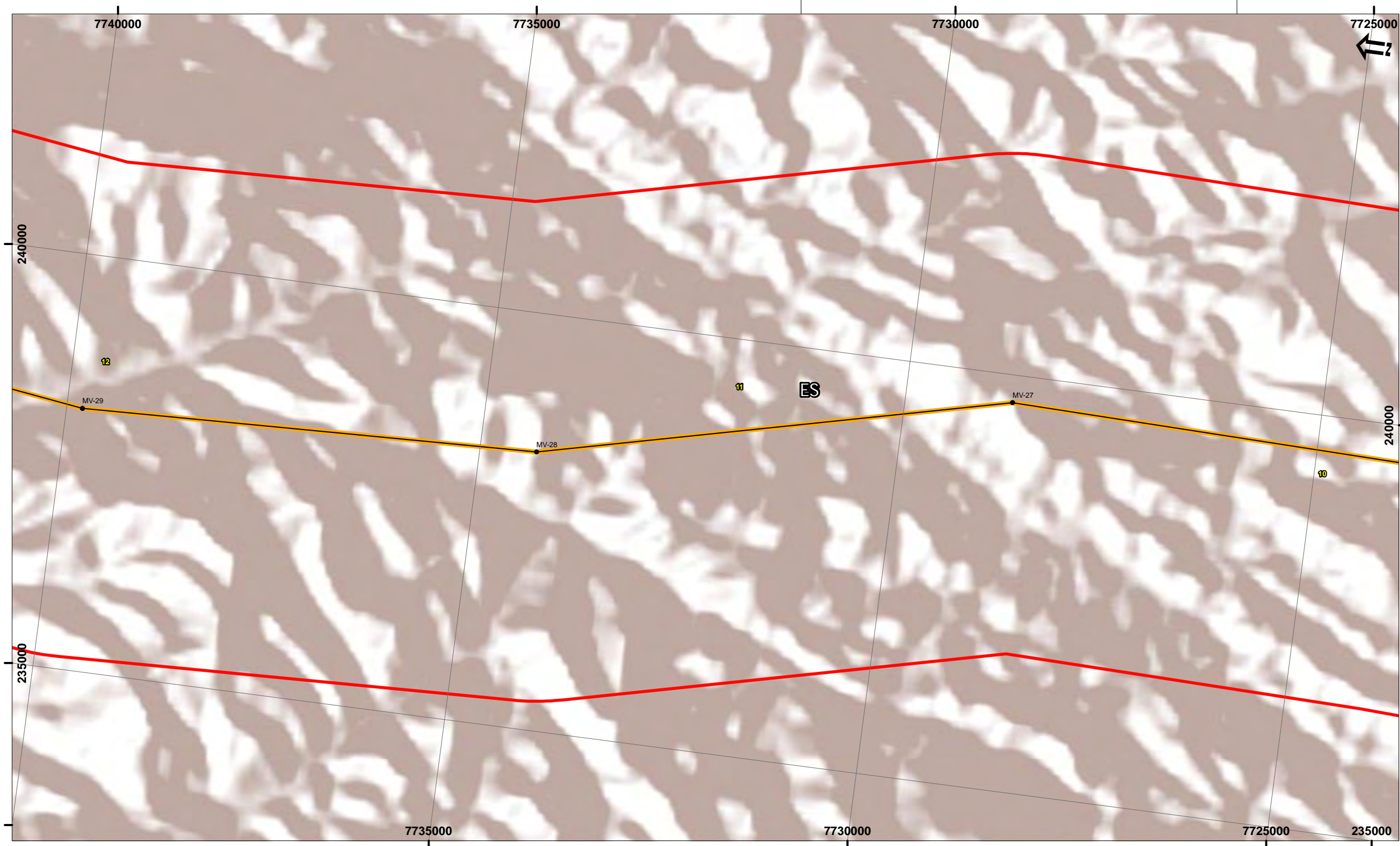
Implantação da LT 500 kV Campos 2 - Mutum

Figura 12.0-3:

Unidades de Conservação

Data	Escala	Linha de Trans.	Rev.
JUL 2019	1:50.000	Campos 2.- Mutum	Ø





Convenções Cartográficas

- Vértices
- LT 500 kV Campos 2 - Mutum
- ▭ Envolvória de 3 km + 3 km
- ▭ Limites Estaduais

Legenda

Unidades de Conservação Estaduais

- ▭ Proteção Integral
- ▭ Uso Sustentável

Unidades de Conservação Municipais

- ▭ Proteção Integral
- ▭ Uso Sustentável

Zonas de Amortecimento

- ▭ Zona de Amortecimento de Unidade de Conservação Estadual de Proteção Integral
- ▭ Zona de Amortecimento de Unidade de Conservação Municipal de Proteção Integral
- ▭ Zona de Amortecimento de Unidade de Conservação Municipal de Uso Sustentável

Responsável:

Alexandre Binelli

Alexandre Binelli - Eng. Florestal - CREA 5060815490

JGP

Escala Gráfica



Projeção UTM, DATUM: SIRGAS 2000 Fuso 24 Sul

IBGE - Base Cartográfica Contínua do Brasil na escala 1:250.000 (BC250) ver. 1.0 - Disponível em: ftp://geofp.ibge.gov.br/mapeamento_sistematico/base_vetorial_continua_escala_250mil - Out. 2013; Áreas Prioritárias para a Conservação da Biodiversidade (APCBs). Disponível em: <http://www.mma.gov.br/biodiversidade/biodiversidade-brasileira/%C3%A1reas-priorit%C3%A1rias/item/489>

Ciente:



EKTT 03
Serviços de Transmissão de Energia Elétrica SPE S.A.

Projeto:

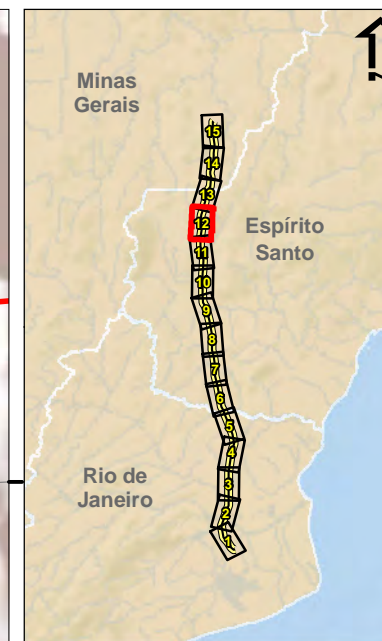
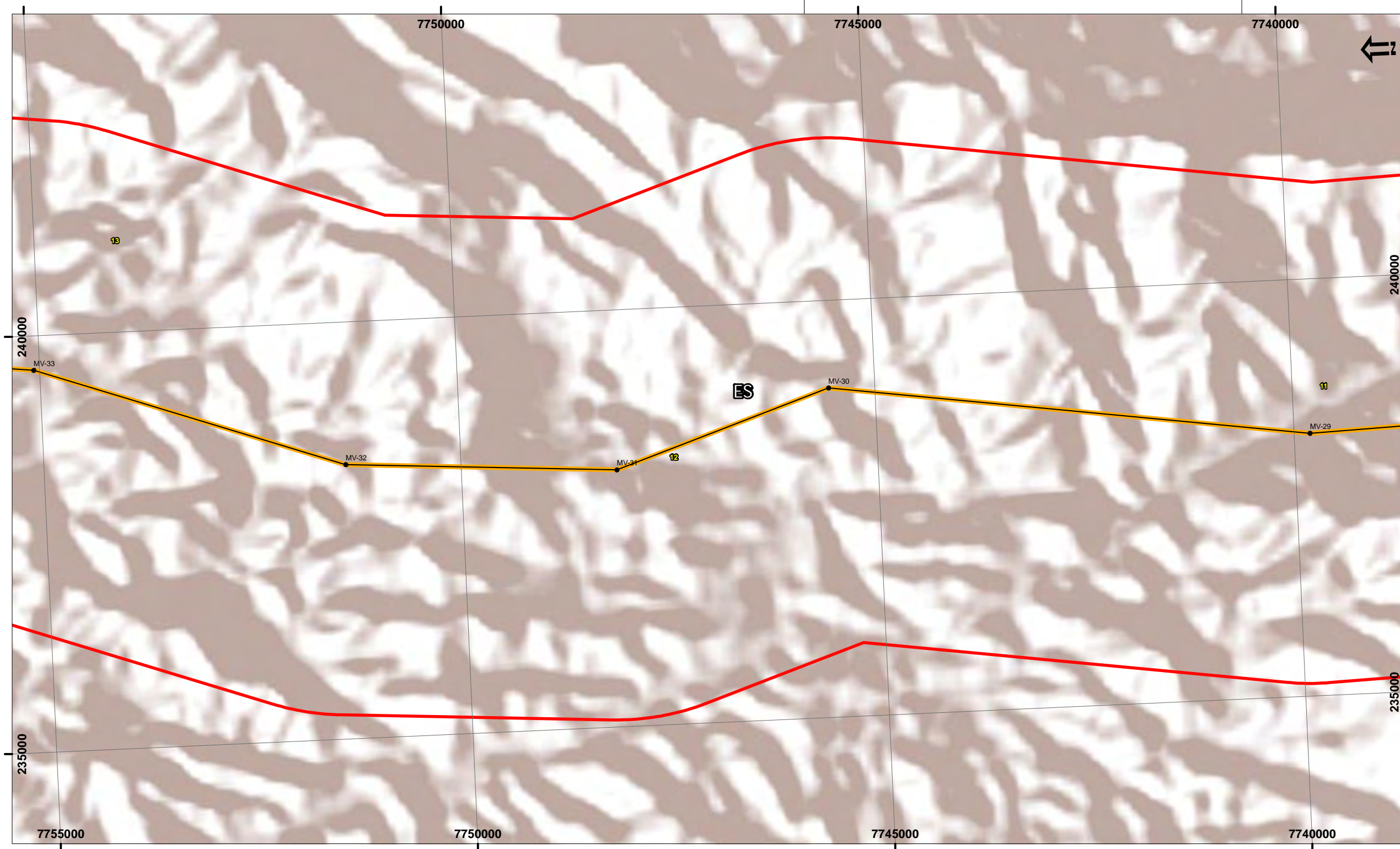
Implantação da LT 500 kV Campos 2 - Mutum

Figura 12.0-3:

Unidades de Conservação

Data	Escala	Linha de Trans.	Rev.
JUL 2019	1:50.000	Campos 2.- Mutum	Ø





- Convenções Cartográficas**
- Vértices
 - LT 500 kV Campos 2 - Mutum
 - Envoltória de 3 km + 3 km
 - Limites Estaduais

Legenda

Unidades de Conservação Estaduais

- Proteção Integral
- Uso Sustentável

Unidades de Conservação Municipais

- Proteção Integral
- Uso Sustentável

Zonas de Amortecimento

- Zona de Amortecimento de Unidade de Conservação Estadual de Proteção Integral
- Zona de Amortecimento de Unidade de Conservação Municipal de Proteção Integral
- Zona de Amortecimento de Unidade de Conservação Municipal de Uso Sustentável

Responsável:

Alexandre Binelli

Alexandre Binelli - Eng. Florestal - CREA 5060815490

JGP

Escala Gráfica



Projeção UTM, DATUM: SIRGAS 2000 Fuso 24 Sul

IBGE - Base Cartográfica Contínua do Brasil na escala 1:250.000 (BC250) ver. 1.0 - Disponível em: ftp://geofp.ibge.gov.br/mapeamento_sistematico/base_vetorial_continua_escala_250mil - Out. 2013; Áreas Prioritárias para a Conservação da Biodiversidade (APCBs). Disponível em: <http://www.mma.gov.br/biodiversidade/biodiversidade-brasileira/%C3%A1reas-priorit%C3%A1rias/item/489>

Ciente:



EKTT 03
Serviços de Transmissão de Energia Elétrica SPE S.A.

Projeto:

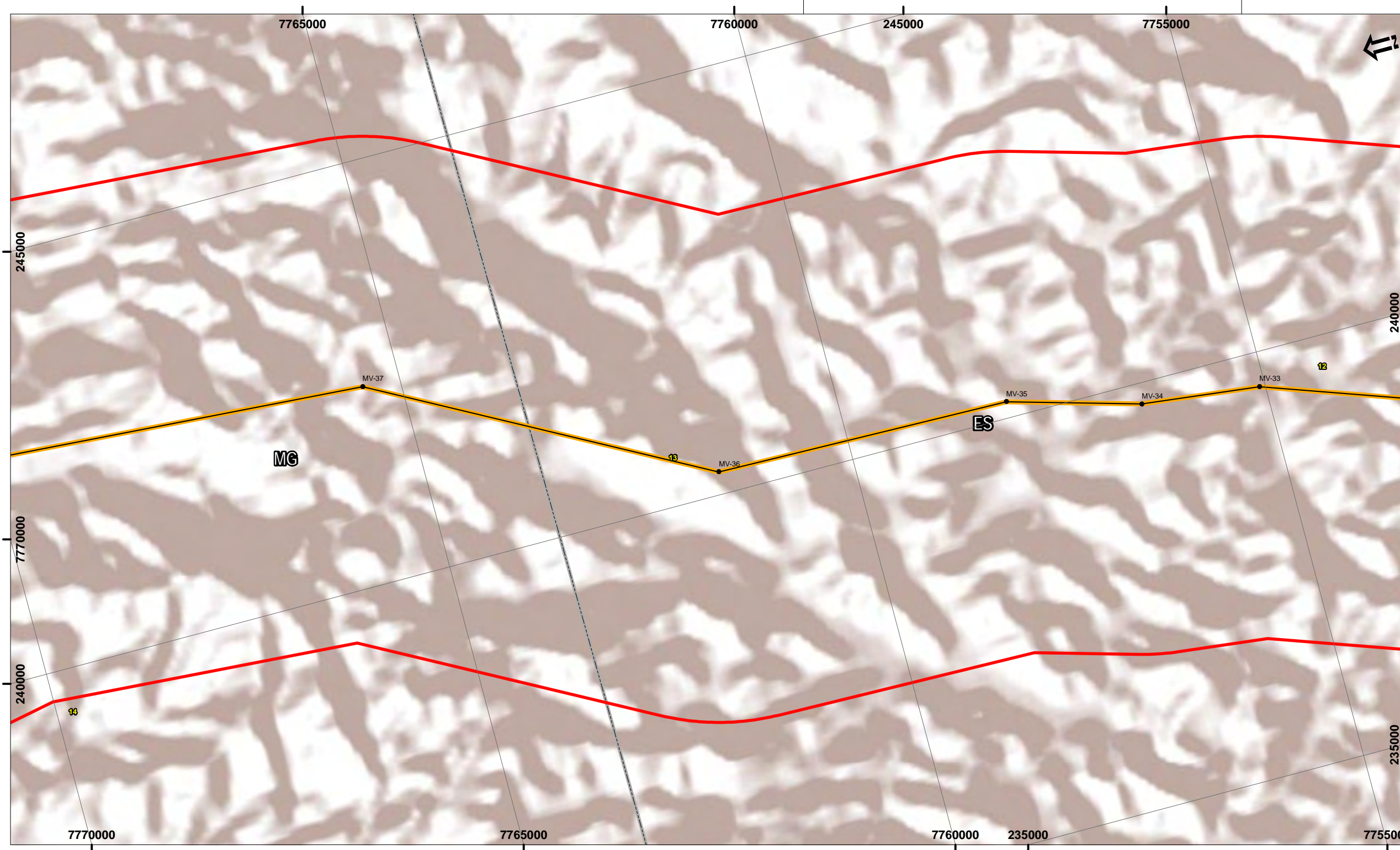
Implantação da LT 500 kV Campos 2 - Mutum

Figura 12.0-3:

Unidades de Conservação

Data	Escala	Linha de Trans.	Rev.
JUL 2019	1:50.000	Campos 2.- Mutum	Ø





- Convenções Cartográficas**
- Vértices
 - LT 500 kV Campos 2 - Mutum
 - ▭ Envolvória de 3 km + 3 km
 - ▭ Limites Estaduais

Legenda

Unidades de Conservação Estaduais

- ▭ Proteção Integral
- ▭ Uso Sustentável

Unidades de Conservação Municipais

- ▭ Proteção Integral
- ▭ Uso Sustentável

Zonas de Amortecimento

- ▭ Zona de Amortecimento de Unidade de Conservação Estadual de Proteção Integral
- ▭ Zona de Amortecimento de Unidade de Conservação Municipal de Proteção Integral
- ▭ Zona de Amortecimento de Unidade de Conservação Municipal de Uso Sustentável


Responsável:

Alexandre Binelli

Alexandre Binelli - Eng. Florestal - CREA 5060815490

JGP

Escala Gráfica



Projeção UTM, DATUM: SIRGAS 2000 Fuso 24 Sul

IBGE - Base Cartográfica Contínua do Brasil na escala 1:250.000 (BC250) ver. 1.0 - Disponível em: ftp://geofp.ibge.gov.br/mapeamento_sistematico/base_vetorial_continua_escala_250mil - Out. 2013; Áreas Prioritárias para a Conservação da Biodiversidade (APCBs). Disponível em: <http://www.mma.gov.br/biodiversidade/biodiversidade-brasileira/%C3%A1reas-priorit%C3%A1rias/item/489>

Ciente:



EKTT 03
Serviços de Transmissão de Energia Elétrica SPE S.A.

Projeto:

Implantação da LT 500 kV Campos 2 - Mutum

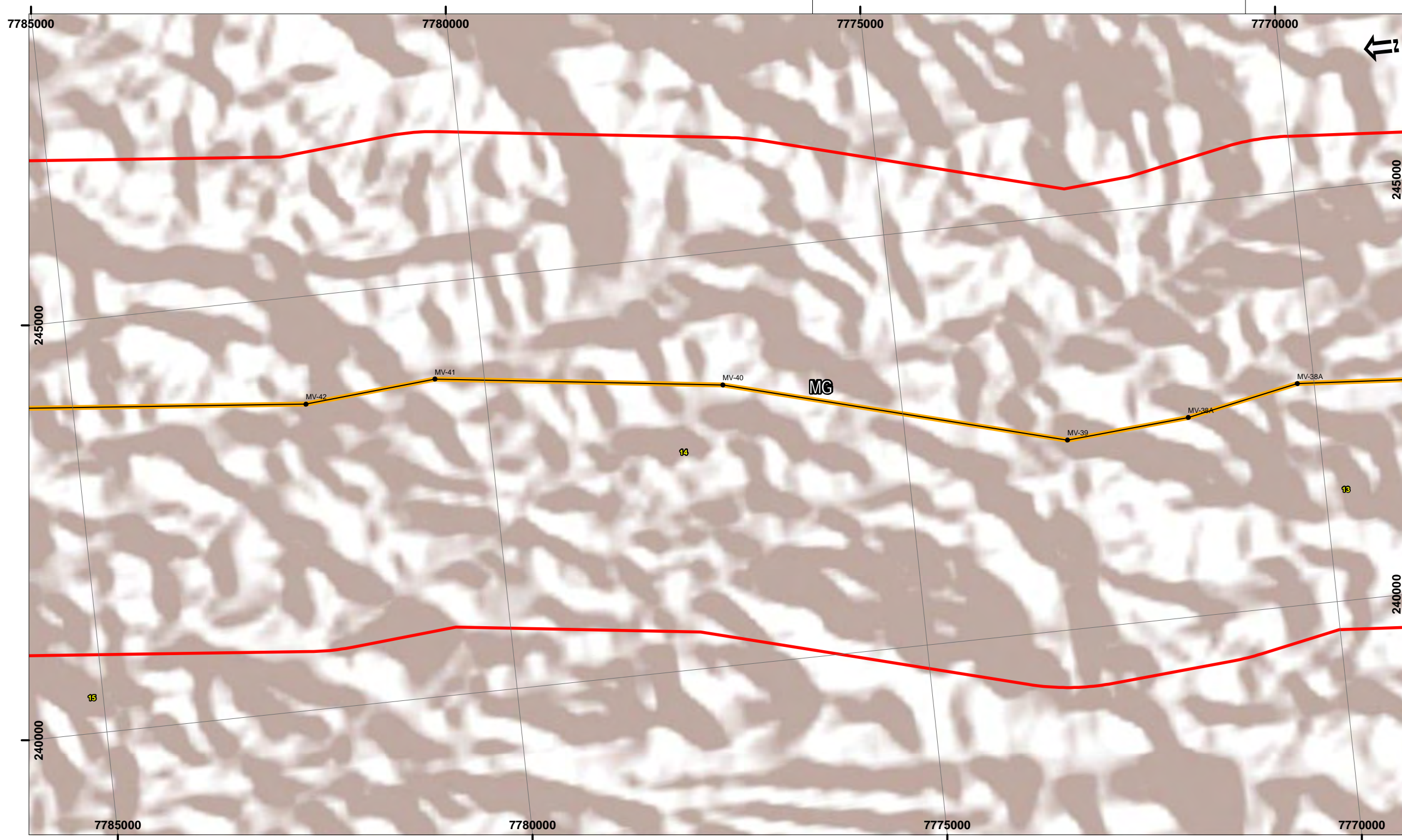
Figura 12.0-3:

Unidades de Conservação

Data	Escala	Linha de Trans.	Rev.
JUL 2019	1:50.000	Campos 2.- Mutum	Ø



JGP Consultoria e Participações Ltda.



Convenções Cartográficas

- Vértices
- LT 500 kV Campos 2 - Mutum
- ▭ Envolvória de 3 km + 3 km
- ▭ Limites Estaduais

Legenda

Unidades de Conservação Estaduais

- ▭ Proteção Integral
- ▭ Uso Sustentável

Unidades de Conservação Municipais

- ▭ Proteção Integral
- ▭ Uso Sustentável

Zonas de Amortecimento

- ▭ Zona de Amortecimento de Unidade de Conservação Estadual de Proteção Integral
- ▭ Zona de Amortecimento de Unidade de Conservação Municipal de Proteção Integral
- ▭ Zona de Amortecimento de Unidade de Conservação Municipal de Uso Sustentável

Responsável:

Alexandre Binelli

Alexandre Binelli - Eng. Florestal - CREA 5060815490

JGP

Escala Gráfica



Projeção UTM, DATUM: SIRGAS 2000 Fuso 24 Sul

IBGE - Base Cartográfica Contínua do Brasil na escala 1:250.000 (BC250) ver. 1.0 - Disponível em: ftp://geofp.ibge.gov.br/mapeamento_sistematico/base_vetorial_continua_escala_250mil - Out. 2013; Áreas Prioritárias para a Conservação da Biodiversidade (APCBs). Disponível em: <http://www.mma.gov.br/biodiversidade/biodiversidade-brasileira/%C3%A1reas-priorit%C3%A1rias/item/489>

Cliente:



EKTT 03
Serviços de Transmissão de Energia Elétrica SPE S.A.

Projeto:

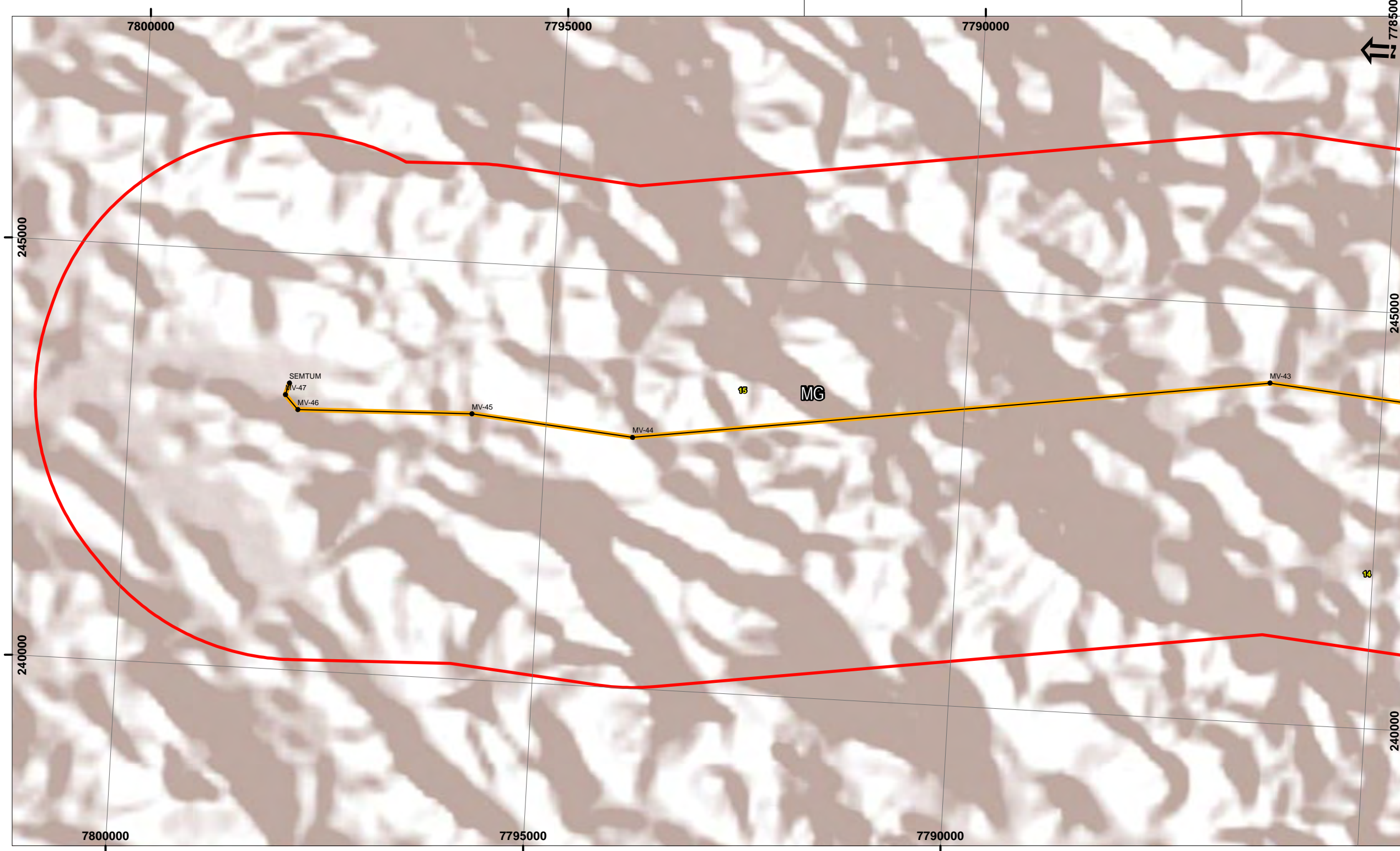
Implantação da LT 500 kV Campos 2 - Mutum

Figura 12.0-3:

Unidades de Conservação

Data	Escala	Linha de Trans.	Rev.
JUL 2019	1:50.000	Campos 2.- Mutum	Ø





- Convenções Cartográficas**
- Vértices
 - LT 500 kV Campos 2 - Mutum
 - Envolvória de 3 km + 3 km
 - Limites Estaduais

Legenda

Unidades de Conservação Estaduais

- Proteção Integral
- Uso Sustentável

Unidades de Conservação Municipais

- Proteção Integral
- Uso Sustentável

Zonas de Amortecimento

- Zona de Amortecimento de Unidade de Conservação Estadual de Proteção Integral
- Zona de Amortecimento de Unidade de Conservação Municipal de Proteção Integral
- Zona de Amortecimento de Unidade de Conservação Municipal de Uso Sustentável

Responsável:

Alexandre Binelli

Alexandre Binelli - Eng. Florestal - CREA 5060815490

JGP

Escala Gráfica



Projeção UTM, DATUM: SIRGAS 2000 Fuso 24 Sul

IBGE - Base Cartográfica Contínua do Brasil na escala 1:250.000 (BC250) ver. 1.0 - Disponível em: ftp://geofp.ibge.gov.br/mapeamento_sistematico/base_vetorial_continua_escala_250mil - Out. 2013; Áreas Prioritárias para a Conservação da Biodiversidade (APCBs). Disponível em: <http://www.mma.gov.br/biodiversidade/biodiversidade-brasileira/%C3%A1reas-priorit%C3%A1rias/item/489>

Ciente:



EKTT 03
Serviços de Transmissão de Energia Elétrica SPE S.A.

Projeto:

Implantação da LT 500 kV Campos 2 - Mutum

Figura 12.0-3:

Unidades de Conservação

Data	Escala	Linha de Trans.	Rev.
JUL 2019	1:50.000	Campos 2.- Mutum	Ø

