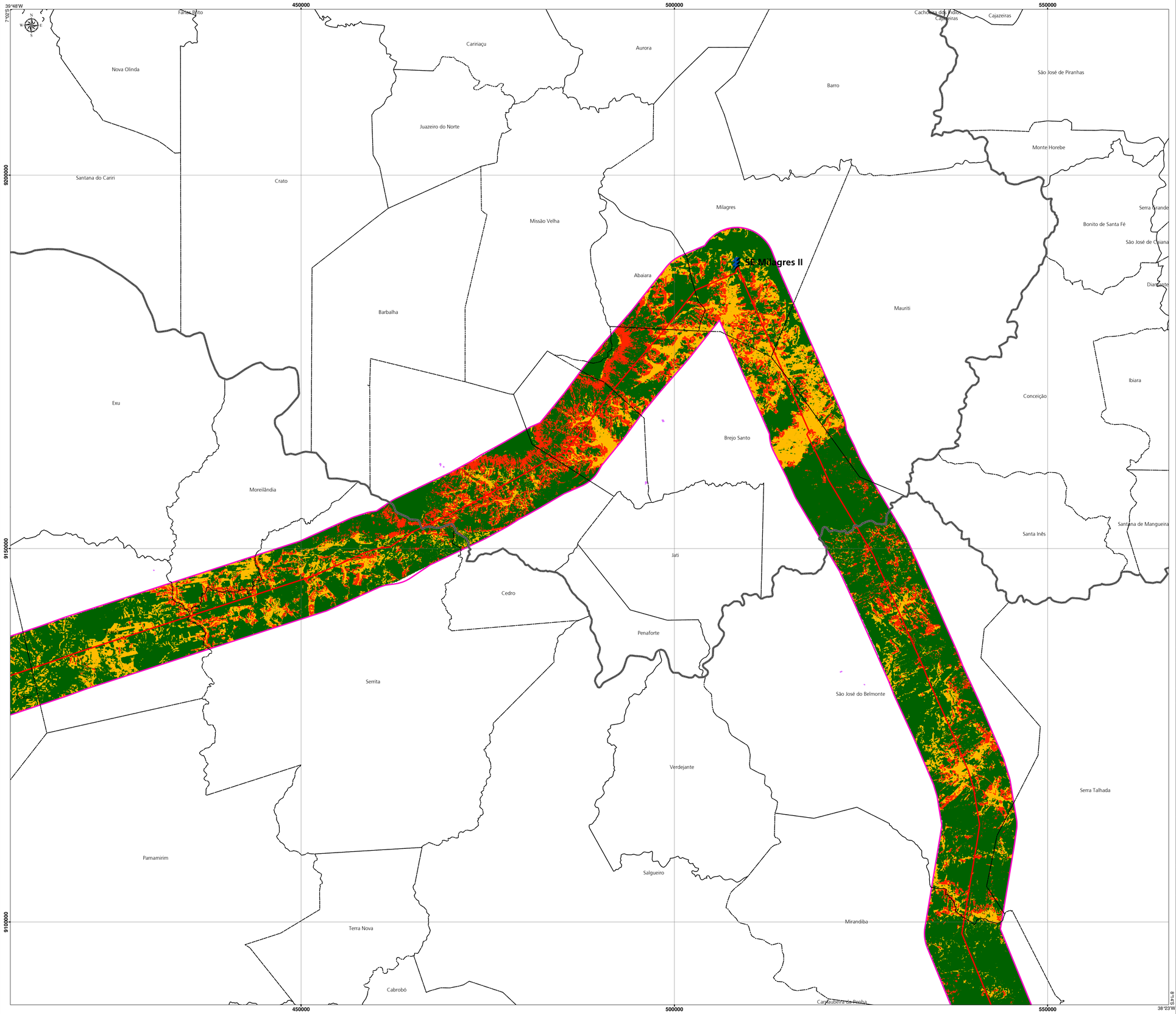

PLANTA CHAVE

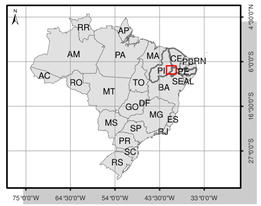

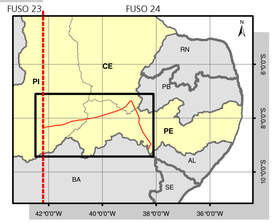

CONVENÇÕES CARTOGRÁFICAS

Limite estadual

Limite municipal

LEGENDA

Subestação

LT 500 kV São João do Piauí - Milagres II - Luiz Gonzaga C2

Área de Estudo dos Meios Físico e Biótico

Canteiros de Obras

Conflito

Conflito baixo

Conflito intermediário

Conflito alto

Conflito muito alto

FONTES

- Mapeamento das Unidades Territoriais - IBGE, 2010.
- Mapa de Uso e Ocupação do Solo.
- Mapa de Suscetibilidade à Erosão.

NOTAS

PROJEÇÃO: UTM
DATUM: SIRGAS 2000
FUSO: 24

ARTICULAÇÃO

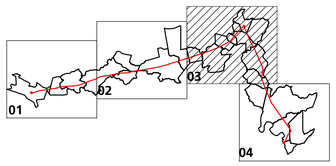

ESTUDO DE IMPACTO AMBIENTAL

LINHA DE TRANSMISSÃO 500 kV SÃO JOÃO DO PIAUÍ - MILAGRES II - LUIZ GONZAGA C2 E SUBESTAÇÕES ASSOCIADAS

Título:

MAPA-SÍNTESE DE CONFLITO

Responsável:	Conselho:	Etapa Projeto:
ENGº. ARISTÓTELES JOSÉ BOURSCHEID	CREA/RS - 9.409	EXECUÇÃO
Execução:		
BIÓL. RODRIGO AGRA BALBUENO	CRBio/03D - 8.014	
Verificação:		Data:
ENGº. AGRº. NELSON SILVEIRA	CREA/RS - 67.895	SET/2014
Aprovação:		Data:
ENGª FL. ROZANE NOGUEIRA	CREA/RS - 98.347	SET/2014
Desenho:		Data:
AN. PROJ. AMB. JOSÉ A. SPIAZZI FAVARIN	CREA/RS - 168.605	SET/2014

ATE XIX
ATE XIX Transmissora de Energia S.A.

BOURSCHEID
ENGENHARIA E MEIO AMBIENTE S.A.

Escala: 2 1 0 2 km
1:250.000

Folha: 03 DE 04

Rev.: 00

Codificação:
P.11325R06_Arq_MapterMapeamentoSIG