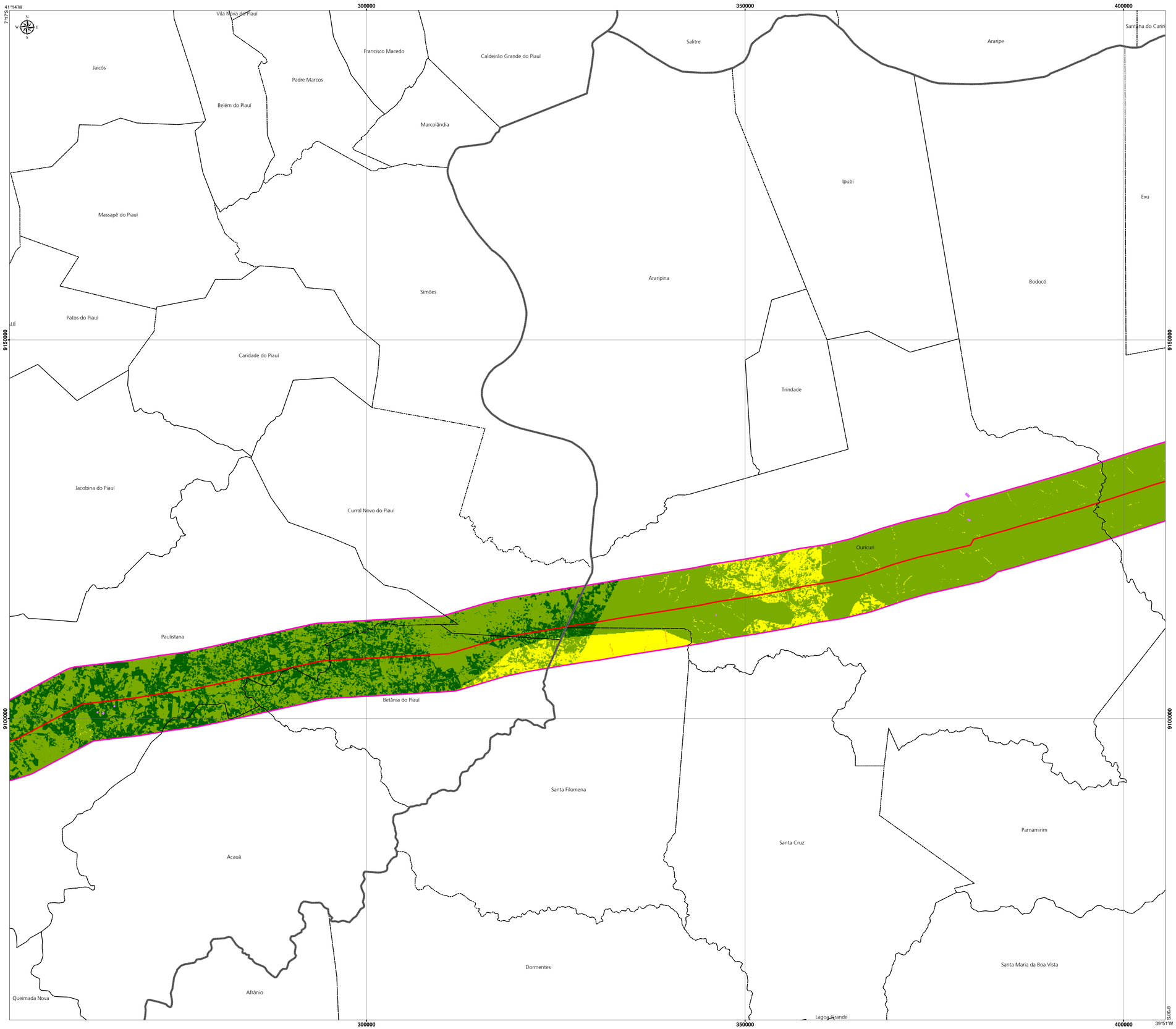

PLANTA CHAVE

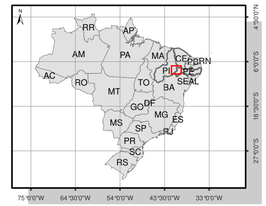

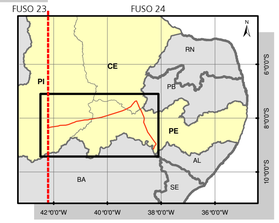

CONVENÇÕES CARTOGRÁFICAS

- Limite estadual
- Limite municipal

LEGENDA

- Subestação
- LT 500 kV São João do Piauí - Milagres II - Luiz Gonzaga C2
- Área de Estudo dos Meios Físico e Biótico
- Canteiros de Obras

Importância ambiental

- Não avaliado
- Importância baixa
- Importância intermediária
- Importância alta
- Importância muito alta

FONTES

- Mapeamento das Unidades Territoriais - IBGE, 2010.
- Mapa de Uso e Ocupação do Solo.
- Mapa das Áreas de Preservação Permanente.
- Unidades de Conservação - ICMBio, 2013.
- Terras Indígenas - FUNAI, 2012.
- Áreas Prioritárias para Conservação - MMA, 2007.
- Reserva Legal do Projeto Apolônio Sales - CHESF, 2014.
- Reserva da Biosfera da Caatinga

NOTAS

PROJEÇÃO: UTM
DATUM: SIRGAS 2000
FUSO: 24

ARTICULAÇÃO

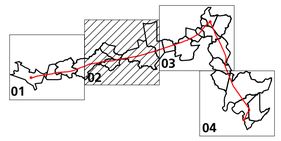

ESTUDO DE IMPACTO AMBIENTAL

LINHA DE TRANSMISSÃO 500 kV SÃO JOÃO DO PIAUÍ - MILAGRES II - LUIZ GONZAGA C2 E SUBESTAÇÕES ASSOCIADAS

Título: MAPA DE SENSIBILIDADE AMBIENTAL			ATE XIX — ATE XIX Transmissora de Energia S.A.
Responsável: ENGº. ARISTÓTELES JOSÉ BOURSCHEID	Conselho: CREA/RS - 9.409	Etapa Projeto: EXECUÇÃO	BOURSCHEID ENGENHARIA E MEIO AMBIENTE S.A.
Execução: BIÓL. RODRIGO AGRA BALBUENO	CRBio/03D - 8.014		
Verificação: ENGº. AGRº. NELSON SILVEIRA	CREA/RS - 67.895	Data: SET/2014	Escala: 2 1 0 2 km 1:250.000
Aprovação: ENGª FL. ROZANE NOGUEIRA	CREA/RS - 98.347	Data: SET/2014	Folha: 02 DE 04 — Rev.: 00
Desenho: AN. PROJ. AMB. JOSÉ A. SPIAZZI FAVARIN	CREA/RS - 168.605	Data: SET/2014	Codificação: P131254R06_Arq_MantterMapeamentoSIG