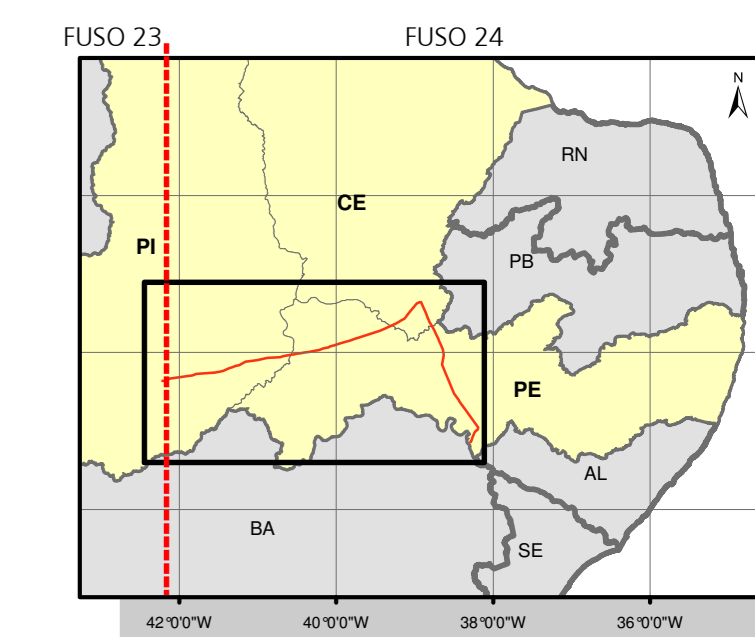
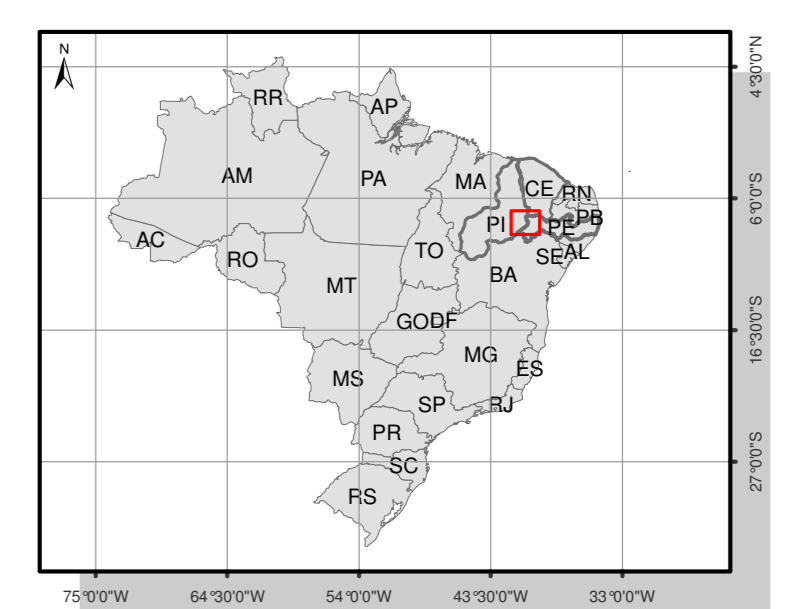


PLANTA CHAVE



CONVENÇÕES CARTOGRÁFICAS

- Limite estadual
- Limite municipal

LEGENDA

- Subestação
- LT 500 kV São João do Piauí - Milagres II - Luiz Gonzaga C2
- Área de Estudo dos Meios Físico e Biótico

Pontos Notáveis

- Ponto de transposição
- Lagos e reservatórios
- Áreas úmidas
- Abrigos
- Cavernas
- Fragmento Florestal
- Comunidades
- Rodovia
- Ferrovia

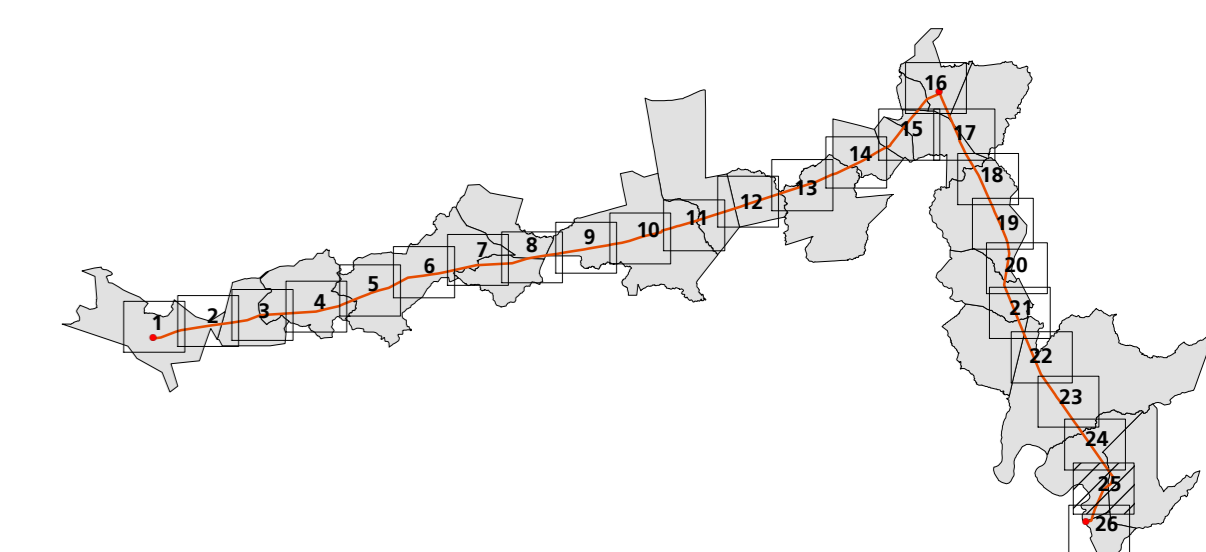
FONTES

- Mapeamento das Unidades Territoriais - IBGE, 2010;
 - Satélite Landsat, 2013.

NOTAS

PROJEÇÃO: UTM
 DATUM: SIRGAS 2000
 FUSO: 24

ARTICULAÇÃO



ESTUDO DE IMPACTO AMBIENTAL

LINHA DE TRANSMISSÃO 500 kV SÃO JOÃO DO PIAUÍ - MILAGRES II - LUIZ GONZAGA C2 E SUBESTAÇÕES ASSOCIADAS

MAPA DOS PONTOS NOTÁVEIS			 ATE XIX ATZ 300 Transmissora de Energia S.A. BOURSCHEID
Responsável	Consultor	Equipe Projeto	
ENQº. ARQUITETOS JOSÉ BOURSCHEID	CREARS - 9.409	EXECUÇÃO	Escala: 0m 10m 20m 1:300.000 Data: 25 DE 26 Hora: 00 Codificação:
ENQº. AGº. ROGERIO AGUIA BALBUENO	CREARS - 8.014		
ENQº. AGº. NELSON SILVEIRA	CREARS - 67.895	Data: SET/2014	
ENQº. FL. ROZANE NOGUEIRA	CREARS - 98.347	Data: SET/2014	
Desenho:		Data:	
AN. PROJ. AMB. JOSE A. SPINAZI FAVAREM	CREARS - 108.605	SET/2014	