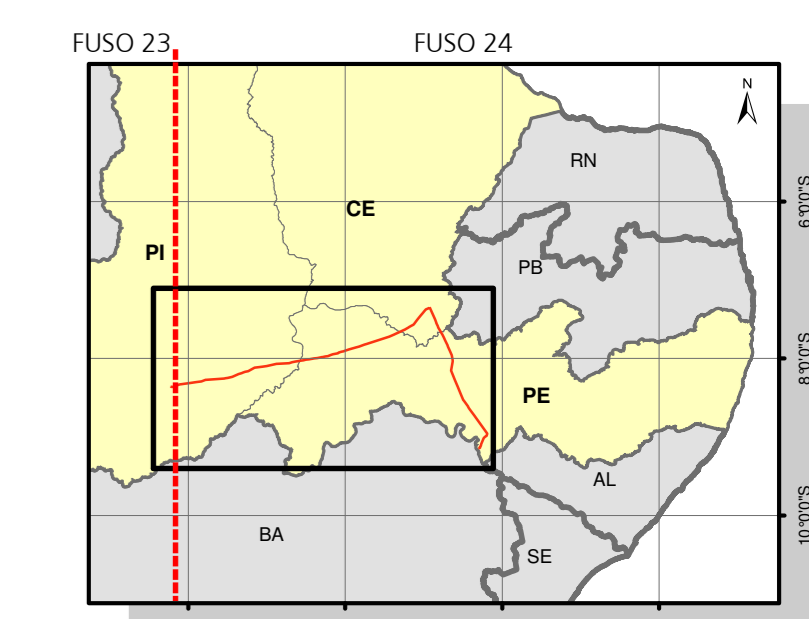
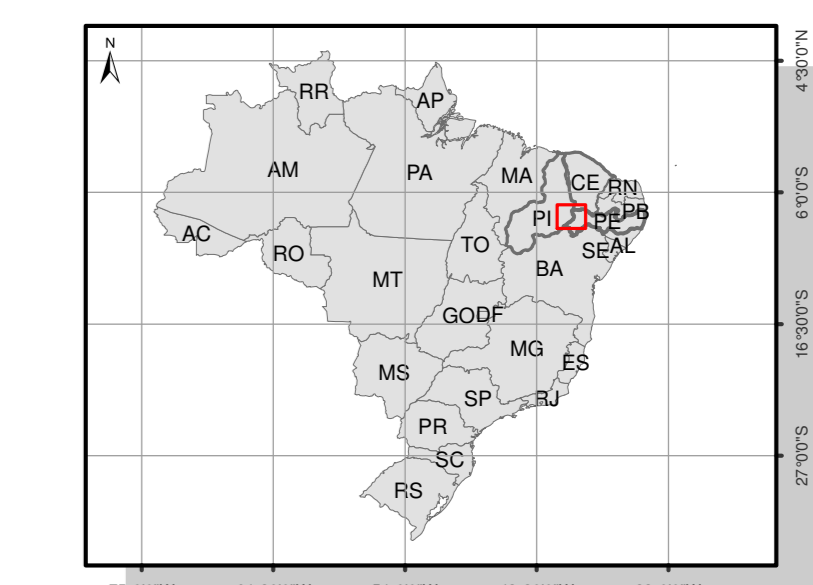


PLANTA CHAVE



CONVENÇÕES CARTOGRÁFICAS

- Limite estadual
- Limite municipal

LEGENDA

- Subestação
- LT 500 kV São João do Piauí - Milagres II - Luiz Gonzaga C2
- Área de Estudo dos Meios Físico e Biótico

Pontos Notáveis

- Ponto de transposição
- Lagos e reservatórios
- Áreas úmidas
- Abrigos
- Cavernas
- Fragmento Florestal
- Comunidades
- Rodovia
- Ferrovia

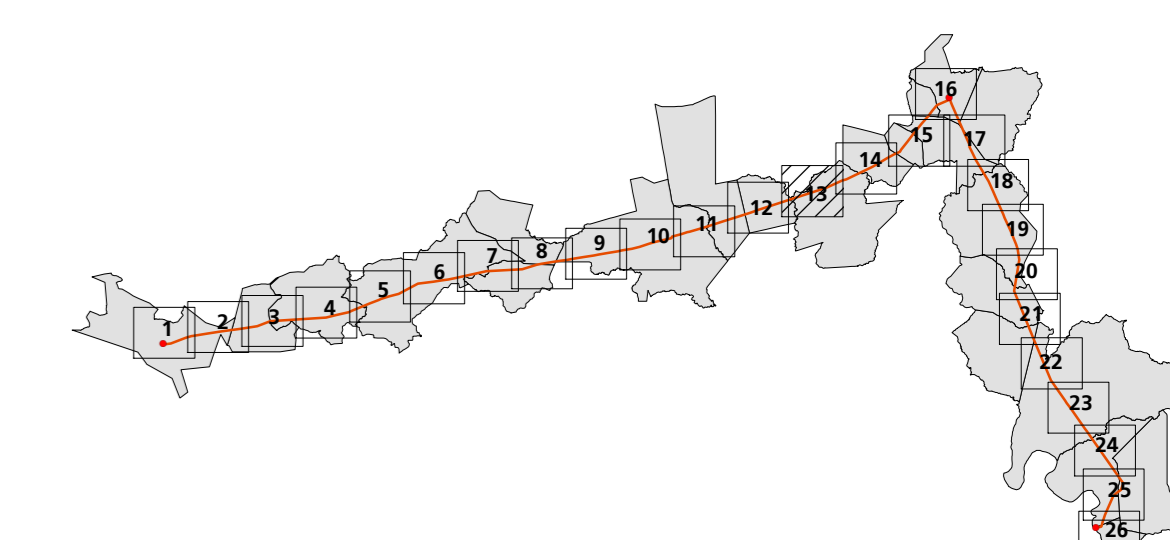
FONTES

- Mapeamento das Unidades Territoriais - IBGE, 2010;
- Satélite Landsat, 2013.

NOTAS

PROJEÇÃO: UTM
DATUM: SIRGAS 2000
FUSO: 24

ARTICULAÇÃO



ESTUDO DE IMPACTO AMBIENTAL

LINHA DE TRANSMISSÃO 500 kV SÃO JOÃO DO PIAUÍ - MILAGRES II - LUÍZ GONZAGA C2 E SUBESTAÇÕES ASSOCIADAS

MAPA DOS PONTOS NOTÁVEIS			ATE XIX ATE 308 Transmissão de Energia S.A.
Responsável	Consultor	Fase Projeto	
ENQ. APOSTOLLES JOSÉ BOURSCHIED	CREARS - 9.409	EXECUÇÃO	Escala: 0 100 200 300 m 1:300.000
ENQ. RODRIGO AGUIA BALBUENO	CREARS - 8.014		
ENQ. AGM. NELSON SILVEIRA	CREARS - 67.895	Data: SET/2014	Folha: 13 DE 26 Rev: 00
ENQ. FL. ROZANE NOGUEIRA	CREARS - 98.347	Data: SET/2014	
Desenho:	Data:		
AN. PROJ. AMB. JOSÉ A. SPINAZZI FAVARINI	CREARS - 108.605	SET/2014	