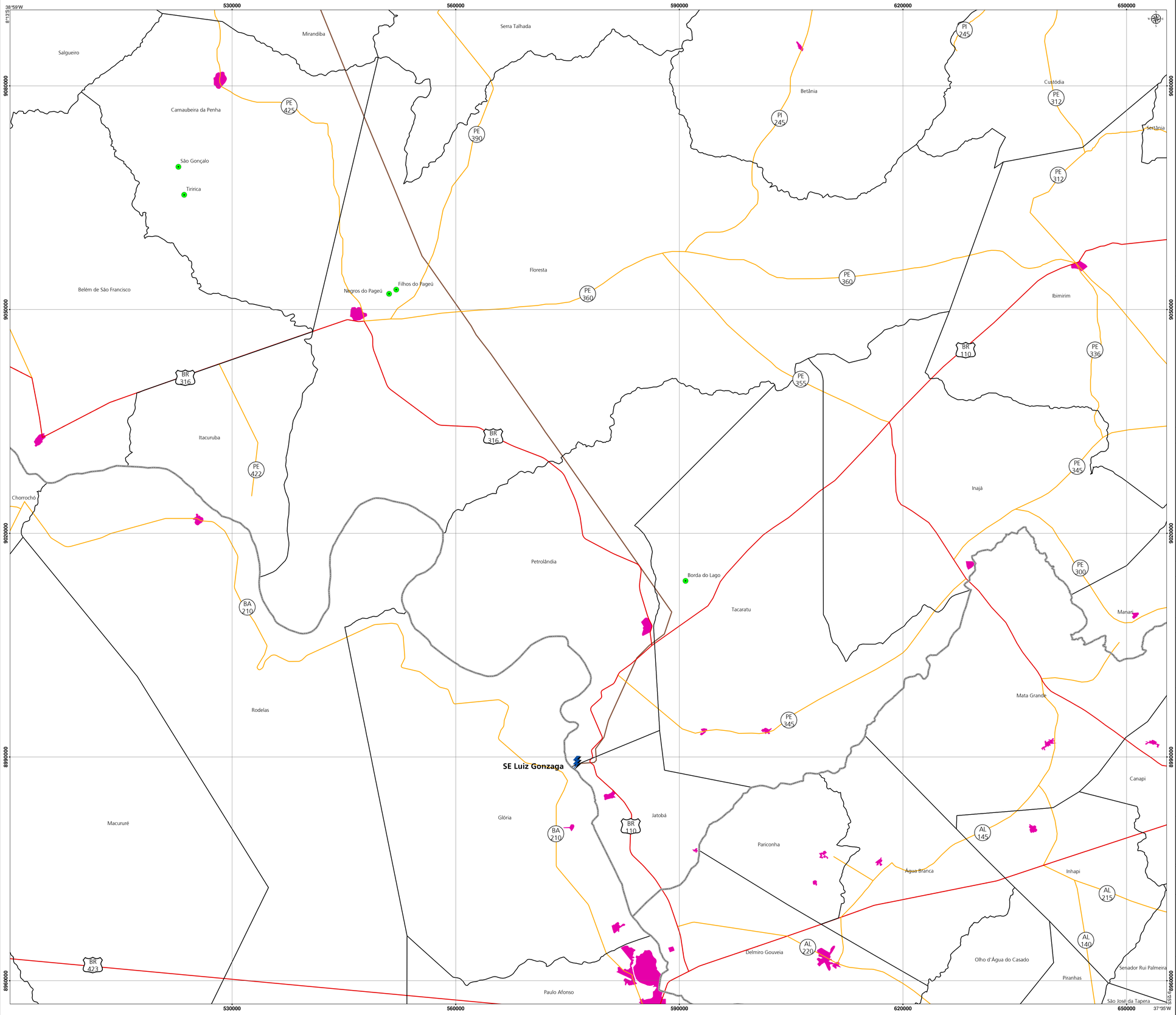

PLANTA CHAVE

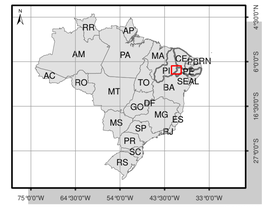

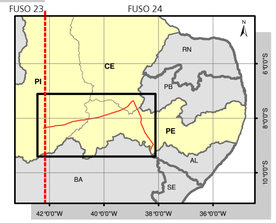

CONVENÇÕES CARTOGRÁFICAS

- Áreas edificadas
- Limite estadual
- Limite municipal

Sistema viário

- Federal
- Estadual
- ferrovias

LEGENDA

- Subestação
- LT 500 kV São João do Piauí - Milagres II - Luiz Gonzaga C2

Comunidades Quilombolas

- Comunidade Certificada
- Comunidade não Certificada

FONTES

- Mapeamento das Unidades Territoriais - IBGE, 2010.
- Sistema Viário - IBGE, 2011.
- Assentamentos - INCRA, 2013.

NOTAS

PROJEÇÃO: UTM
DATUM: SIRGAS 2000
FUSO: 24

ARTICULAÇÃO

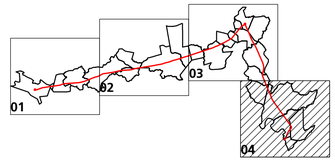

ESTUDO DE IMPACTO AMBIENTAL

LINHA DE TRANSMISSÃO 500 kV SÃO JOÃO DO PIAUÍ - MILAGRES II - LUIZ GONZAGA C2 E SUBESTAÇÕES ASSOCIADAS

Título:

MAPA DE COMUNIDADES QUILOMBOLAS

ATE XIX
ATE XIX Transmissora de Energia S.A.

BOURSCHEID
ENGENHARIA E MEIO AMBIENTE S.A.

Responsável: ENGº. ARISTÓTELES JOSÉ BOURSCHEID	Conselho: CREA/RS - 9.409	Etapa Projeto: EXECUÇÃO	
Execução: ARQ. EDER GIL TEIXEIRA PINHEIRO	CAU 16162-4		
Verificação: ENGº. AGRº. NELSON SILVEIRA	CREA/RS - 67.895	Data: AGO/2014	Escala: 2.5 1.25 0 2.5 km 1:250.000
Aprovação: ENGº FL. ROZANE NOGUEIRA	CREA/RS - 98.347	Data: AGO/2014	Folha: 04 DE 04 / Rev.: 00
Desenho: DOUGLAS FERREIRA		Data: AGO/2014	Codificação: P:\11254-06_Arq_Manter\Mapeamento\SIG