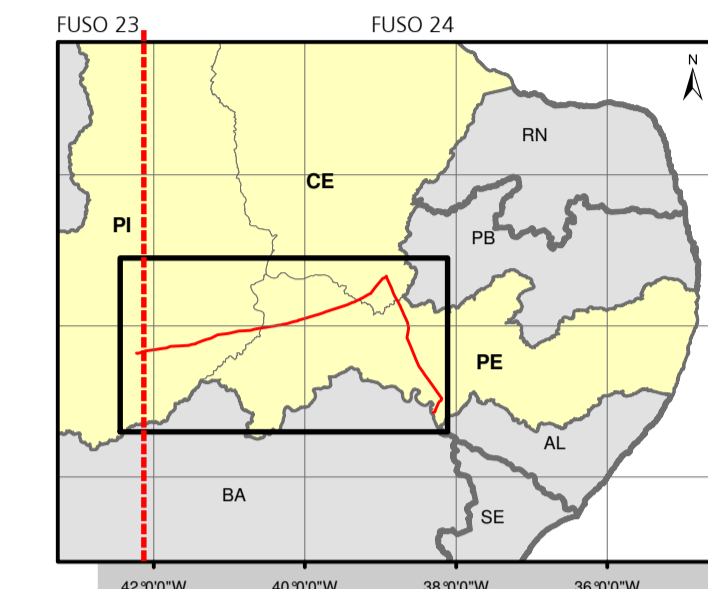
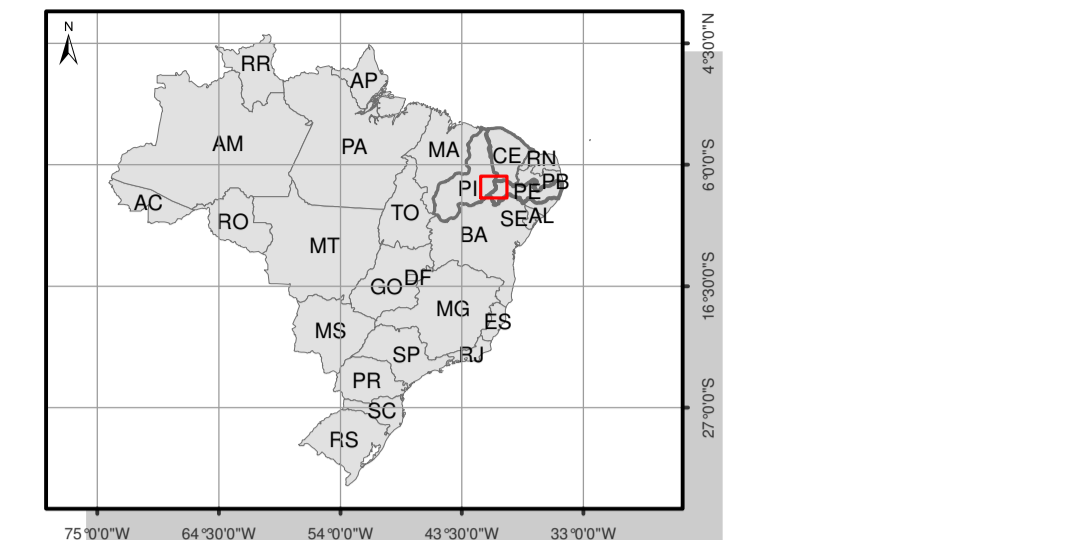


**PLANTA CHAVE**



**CONVENÇÕES CARTOGRÁFICAS**

- Hidrografia
- Limite estadual

**LEGENDA**

- Subestação
- LT 500 kV São João do Piauí - Milagres II - Luiz Gonzaga C2
- Área de Influência do Meio Físico
- Terras Indígenas**
  - Em Estudo
  - Regularizada
  - Declarada
  - Delimitada

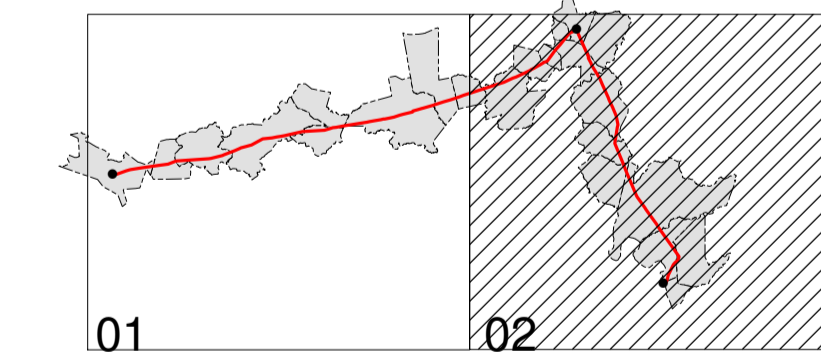
**FONTES**

- Mapeamento das Unidades Territoriais - IBGE, 2010.
- Terras Indígenas - FUNAI, 2013.

**NOTAS**

PROJEÇÃO: UTM  
 DATUM: SIRGAS 2000  
 FUSO: 24

**ARTICULAÇÃO**



**ESTUDO DE IMPACTO AMBIENTAL**

**LINHA DE TRANSMISSÃO 500 kV SÃO JOÃO DO PIAUÍ - MILAGRES II - LUIZ GONZAGA C2 E SUBESTAÇÕES ASSOCIADAS**

MAPA DAS TERRAS INDÍGENAS			 <small>ATE XIX Transmissora de Energia S.A.</small>
Responsável:	Conselho:	Etapa Projeto:	
ENG. ARISTÓTELES JOSÉ BOURSCHIED	CREA/RS - 9.409	EXECUÇÃO	
Execução:			
ARQUEÓL. RENATA RAUBER			
Verificação:	Data:		Escala: 5 2,5 0 5 km 1:500.000
ENG. AGR. NELSON SILVEIRA	CREA/RS - 67.895	AGO/2014	Folha: 02 DE 02
Aprovação:	Data:		Rev: 00
ENG. FL. ROZANE NOGUEIRA	CREA/RS - 98.347	AGO/2014	
Desenho:	Data:		Codificação:
BIÓL. JESSICA MONGUILHOTT E. MARQUES	CRBiq/03D - 58.336	AGO/2014	P:1125498_Arq_MarkMapamimre010