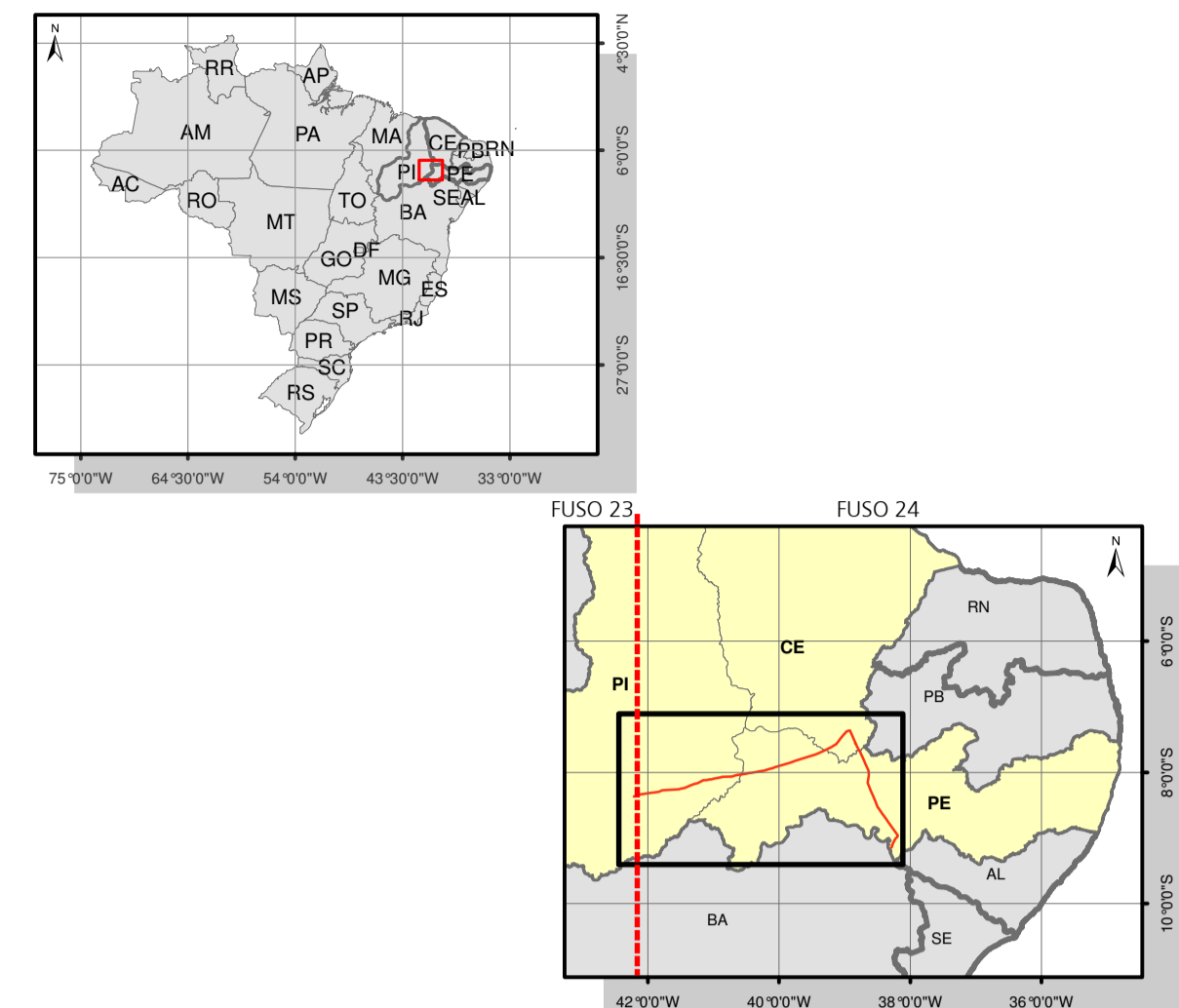



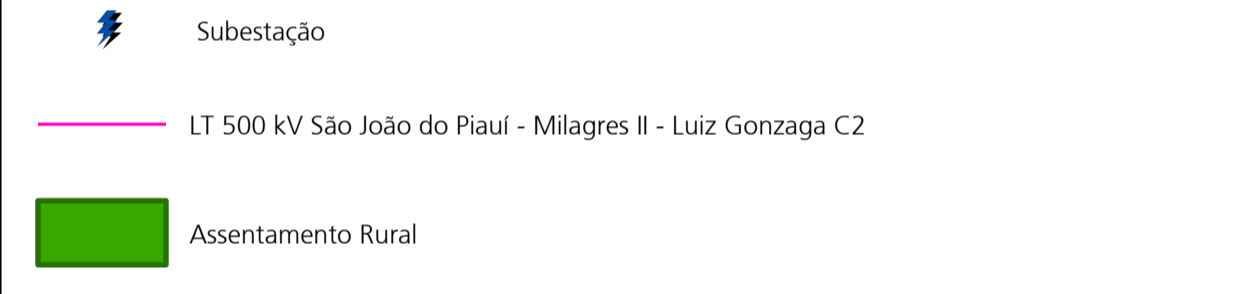
PLANTA CHAVE



CONVENÇÕES CARTOGRÁFICAS



LEGENDA



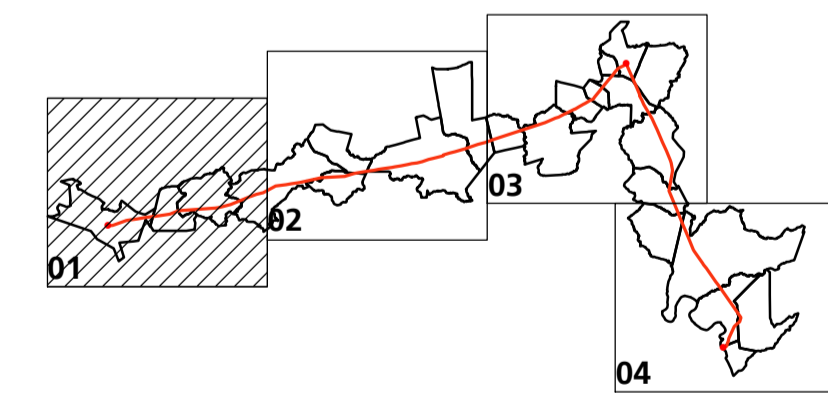
FONTES

- Mapeamento das Unidades Territoriais - IBGE, 2010.  
 - Sistema Viário - IBGE, 2011.  
 - Assentamentos - INCRA, 2013.

NOTAS

PROJEÇÃO: UTM  
 DATUM: SIRGAS 2000  
 FUSO: 24

ARTICULAÇÃO



ESTUDO DE IMPACTO AMBIENTAL

LINHA DE TRANSMISSÃO 500 KV SÃO JOÃO DO PIAUÍ - MILAGRES II - LUIZ GONZAGA C2 E SUBESTAÇÕES ASSOCIADAS

Título: <b>MAPA DOS ASSENTAMENTOS RURAIS</b>			 ATE XIX Transmissora de Energia S.A.
Responsável: ENGº ARISTÓTELES JOSÉ BOURSCHIED	Conselho: CREA/RS - 9.409	Etapa Projeto: EXECUÇÃO	
Execução: ENGº AMB. ANDERSON S. PEREIRA	CREA/RS - 184.330	Escala: 2,5 1,25 0 2,5 km 1:250.000	
Verificação: ENGº AGRº NELSON SILVEIRA	CREA/RS - 67.895		Data: AGO/2014
Aprovação: ENGº FL. ROZANE NOGUEIRA	CREA/RS - 98.347	Data: AGO/2014	Folha: 01 DE 04 Rev.: 00
Desenho: BIOL. JESSICA MONGULHOTT E. MARQUES	CRBio/3D - 58.336	Data: AGO/2014	