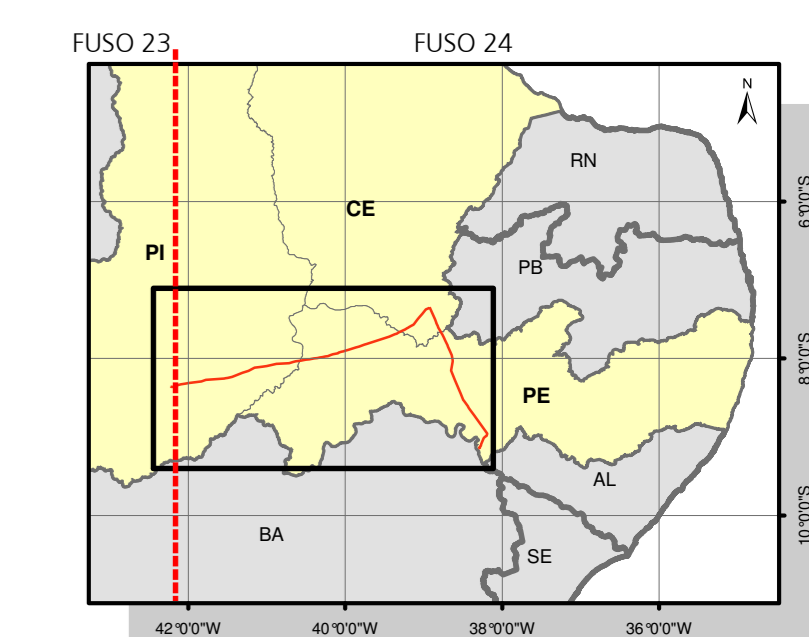
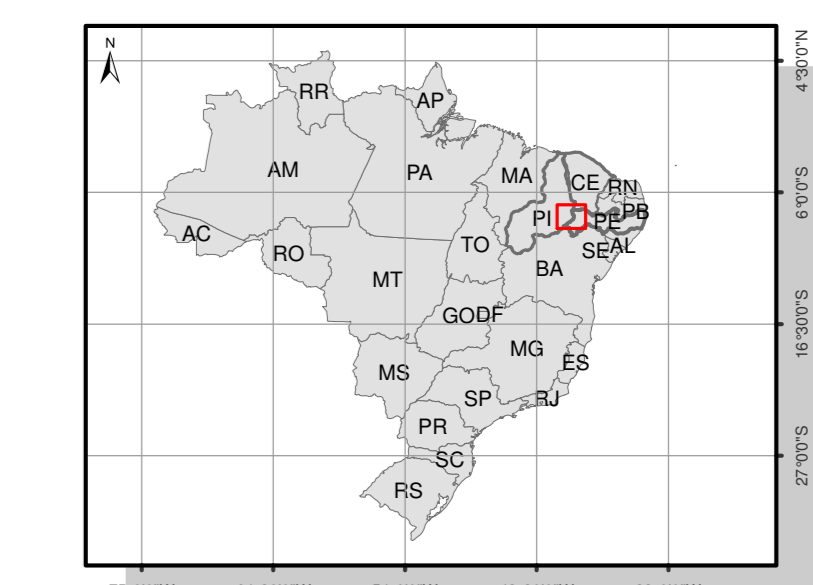


PLANTA CHAVE



CONVENÇÕES CARTOGRÁFICAS

- Limite estadual
- Limite municipal

LEGENDA

- Subestação
- LT 500 kV São João do Piauí - Milagres II - Luiz Gonzaga C2
- Área de Estudo dos Meios Físico e Biótico

Uso e cobertura do solo

- Lavoura
- Solo exposto
- Caatinga B
- Caatinga rala
- Caatinga
- Água
- Área urbana

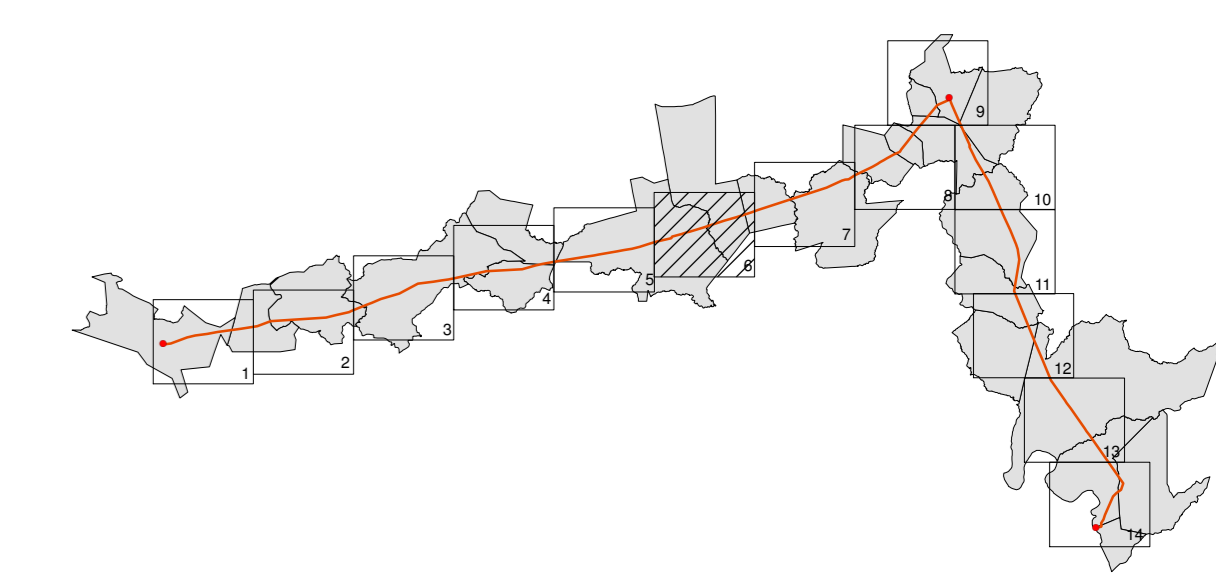
FONTES

- Mapeamento das Unidades Territoriais - IBGE, 2010.
- Satélite Landsat 8, 2013.

NOTAS

PROJEÇÃO: UTM
DATUM: SIRGAS 2000
FUSO: 24

ARTICULAÇÃO



ESTUDO DE IMPACTO AMBIENTAL

LINHA DE TRANSMISSÃO 500 kV SÃO JOÃO DO PIAUÍ - MILAGRES II - LUIZ GONZAGA C2 E SUBESTAÇÕES ASSOCIADAS

| MAPA DE ANÁLISE MULTI-TEMPORAL - ANO 2013 | | | ATE XIX ATE 300 Transmissora de Energia S.A. |
|---|------------------|----------------|--|
| Responsável | Consultor | Etapas Projeto | |
| ENQ: ABBISTELES JOSÉ BOURSCHEID | CREARS - 9.409 | EXECUÇÃO | Escala: 1:500.000 Data: 05 DE 14 Folha: 00 Codificação: |
| ENQ: AMB ANDERSON S. FERREIRA | CREARS - 168.330 | | |
| ENQ: AGM NELSON SILVEIRA | CREARS - 67.895 | Data: SET/2014 | |
| ENQ: F. ROZANE NOGUEIRA | CREARS - 98.347 | Data: SET/2014 | |
| Desenho: | | Data: | |
| AN. PROJ. AMB. JOSÉ A. SPINAZZI FAVARINI | CREARS - 168.605 | SET/2014 | |