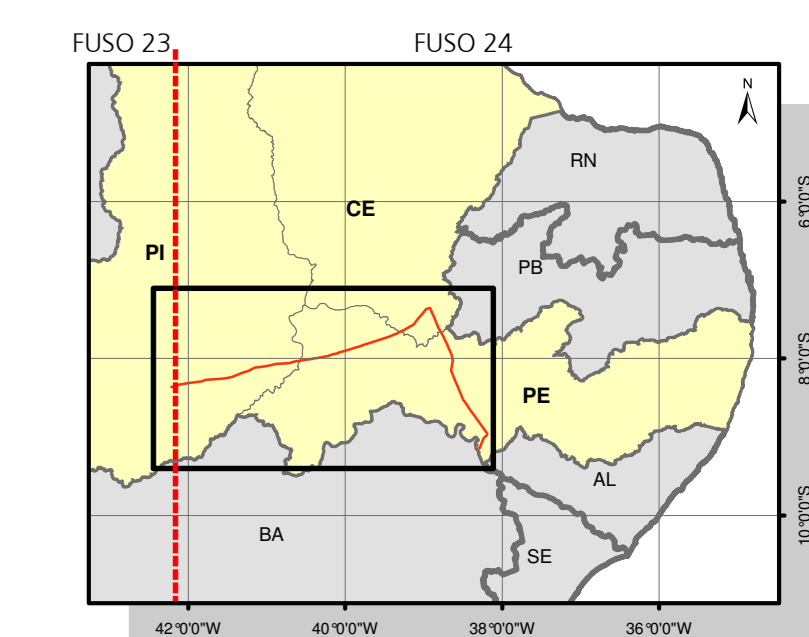
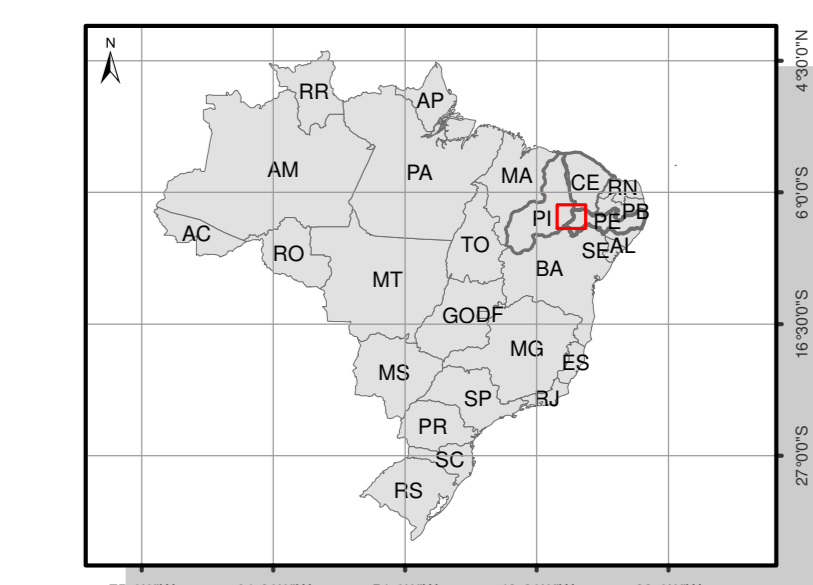


PLANTA CHAVE



CONVENÇÕES CARTOGRÁFICAS

- Limite estadual
- Limite municipal

LEGENDA

- Subestação
 - LT 500 kV São João do Piauí - Milagres II - Luiz Gonzaga C2
 - Área de Estudo dos Meios Físico e Biótico
- Uso e cobertura do solo**
- Lavoura
 - Solo exposto
 - Caatinga B
 - Caatinga rala
 - Caatinga
 - Água
 - Área urbana

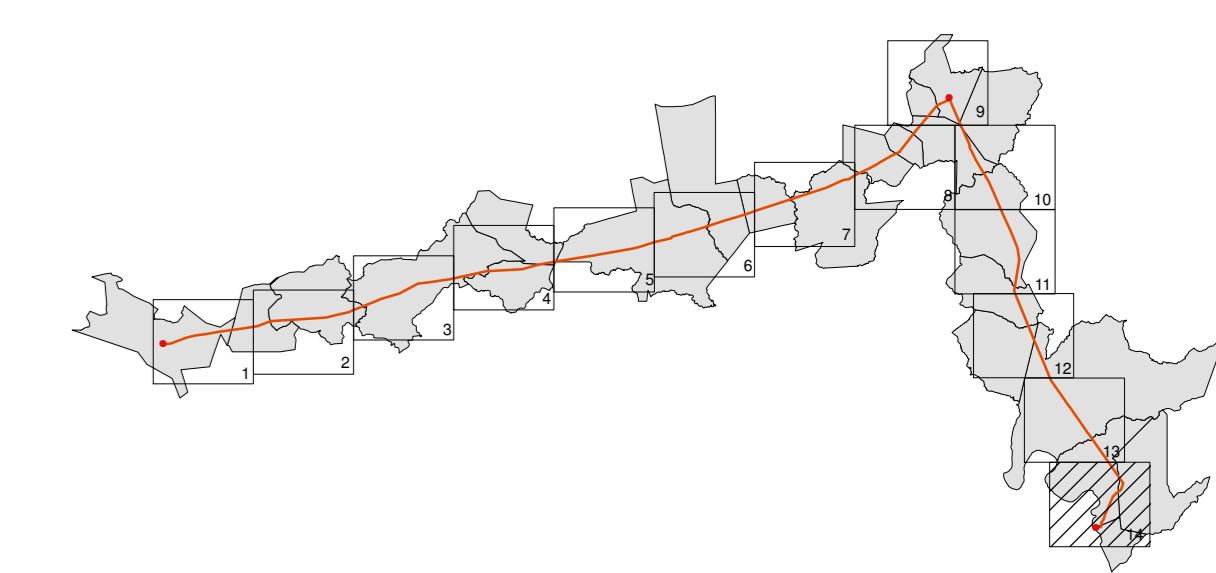
FONTES

- Mapeamento das Unidades Territoriais - IBGE, 2010.
- Satélite Landsat 8, 2004.
- Satélite Landsat 5, 2004.

NOTAS

PROJEÇÃO: UTM
 DATUM: SIRGAS 2000
 FUSO: 24

ARTICULAÇÃO



ESTUDO DE IMPACTO AMBIENTAL

LINHA DE TRANSMISSÃO 500 kV SÃO JOÃO DO PIAUÍ - MILAGRES II - LUIZ GONZAGA C2 E SUBESTAÇÕES ASSOCIADAS

MAPA DE ANÁLISE MULTI-TEMPORAL - ANO 2004			 <small>ATE XIX Transmissora de Energia S.A.</small>
Responsável:	Consultor:	Etapa Projeto:	
ENQ: ABBISTELLES JOSÉ BOURSCHIED	CREARS - 9.409	EXECUÇÃO	 <small>Escala: 0 200 400 600 m</small> <small>1:500.000</small> <small>14 DE 14</small> <small>00</small> <small>Projeto: F0104866_ATE XIX - Mapeamento</small>
ENQ: AMB ANDERSON S. FERREIRA	CREARS - 168.330		
ENQ: AGM NELSON SILVEIRA	CREARS - 67.895	Data: SET2014	
ENQ: F. ROZANE NOGUEIRA	CREARS - 98.347	Data: SET2014	
ENQ: ANI PROD. AMB. JOSÉ A. SPINAZZI FAVARINI	CREARS - 168.605	Data: SET2014	