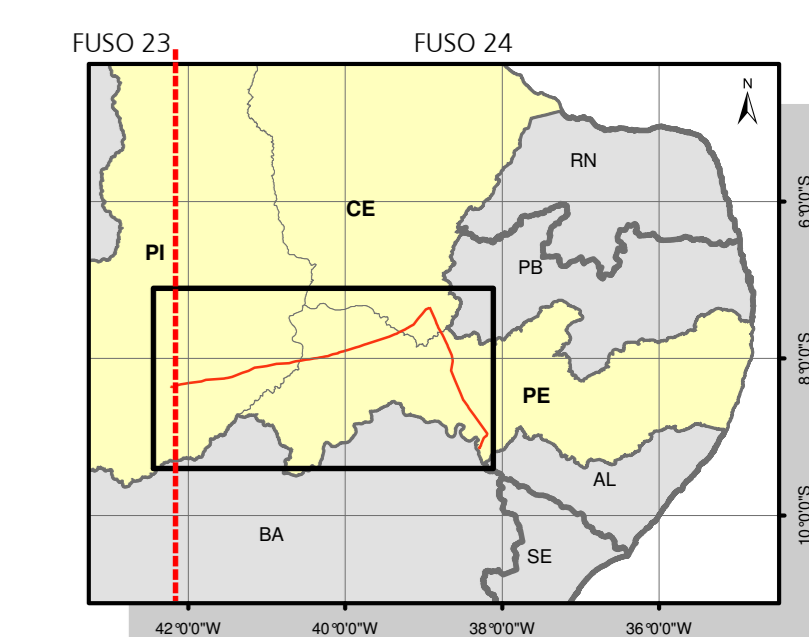
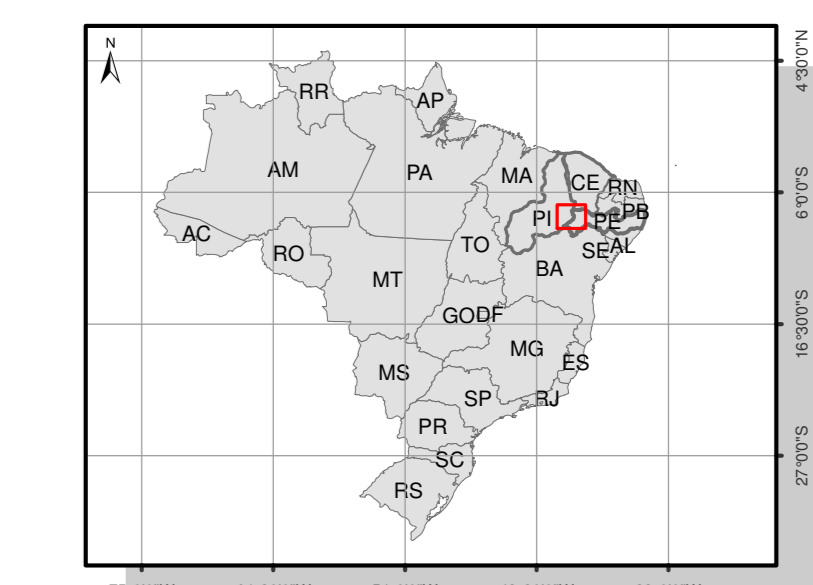


PLANTA CHAVE



CONVENÇÕES CARTOGRÁFICAS

- Limite estadual
- Limite municipal

LEGENDA

- Subestação
 - LT 500 kV São João do Piauí - Milagres II - Luiz Gonzaga C2
 - Área de Estudo dos Meios Físico e Biótico
- Uso e cobertura do solo**
- Lavoura
 - Solo exposto
 - Caatinga B
 - Caatinga rala
 - Caatinga
 - Água
 - Área urbana

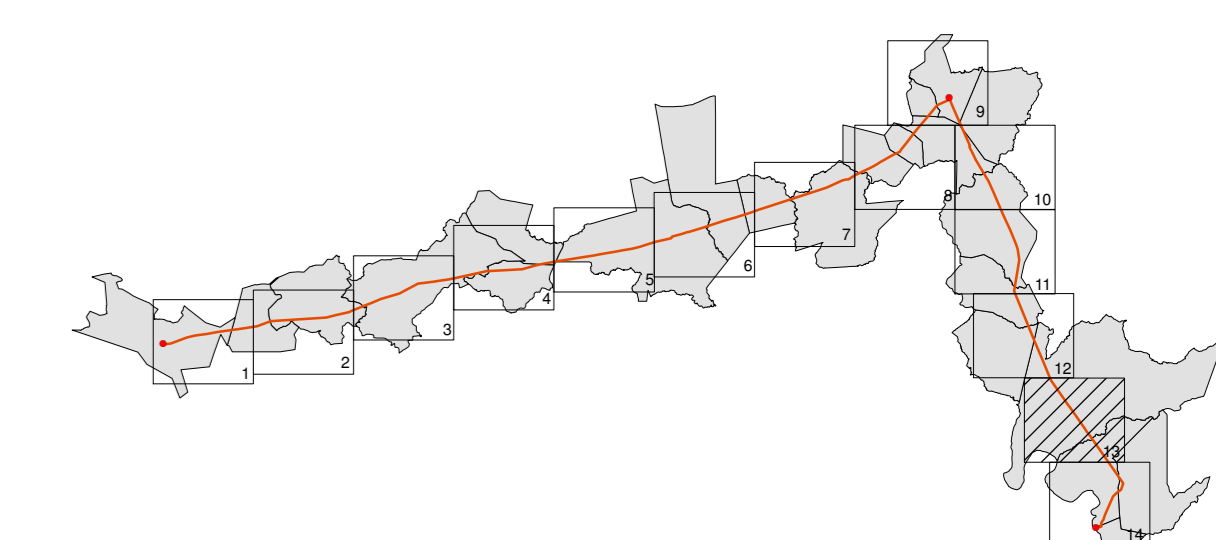
FONTES

- Mapeamento das Unidades Territoriais - IBGE, 2010.
- Satélite Landsat 8, 2004.
- Satélite Landsat 5, 2004.

NOTAS

PROJEÇÃO: UTM
 DATUM: SIRGAS 2000
 FUSO: 24

ARTICULAÇÃO



ESTUDO DE IMPACTO AMBIENTAL

LINHA DE TRANSMISSÃO 500 kV SÃO JOÃO DO PIAUÍ - MILAGRES II - LUÍZ GONZAGA C2 E SUBESTAÇÕES ASSOCIADAS

MAPA DE ANÁLISE MULTI-TEMPORAL - ANO 2004			 <small>ATE XIX Transmissora de Energia S.A.</small>
Responsável:	Consultor:	Etapas Projeto:	
ENQ: ABBOTTELLES JOSÉ BOURSCHEID	CREARS - 9.409	EXECUÇÃO	<small>ESCALA: 1:500.000</small>
Elaboração:	ENQ: AMB ANDERSON S. FREIRE	CREARS - 168.330	
Verificação:	ENQ: AGAR NELSON SILVEIRA	CREARS - 67.895	<small>DATA: 13 DE 14</small> <small>COB: 00</small>
Aprovação:	ENQ: FL. ROZANE NOGUEIRA	CREARS - 98.347	<small>DATA: 13 DE 14</small> <small>COB: 00</small>
Desenho:	AN. PROJ. AMB. JOSÉ A. SPINAZZI FAVARINI	CREARS - 168.605	<small>DATA: 13 DE 14</small> <small>COB: 00</small>