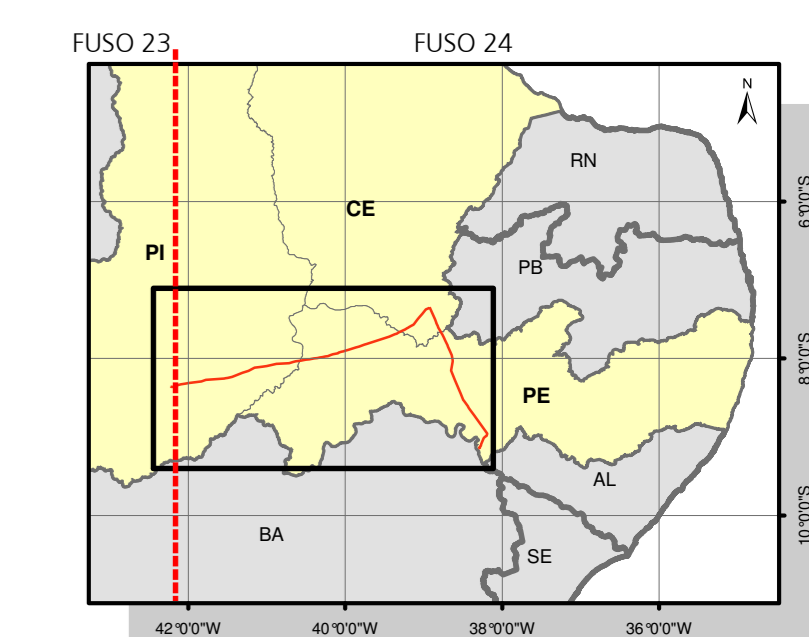
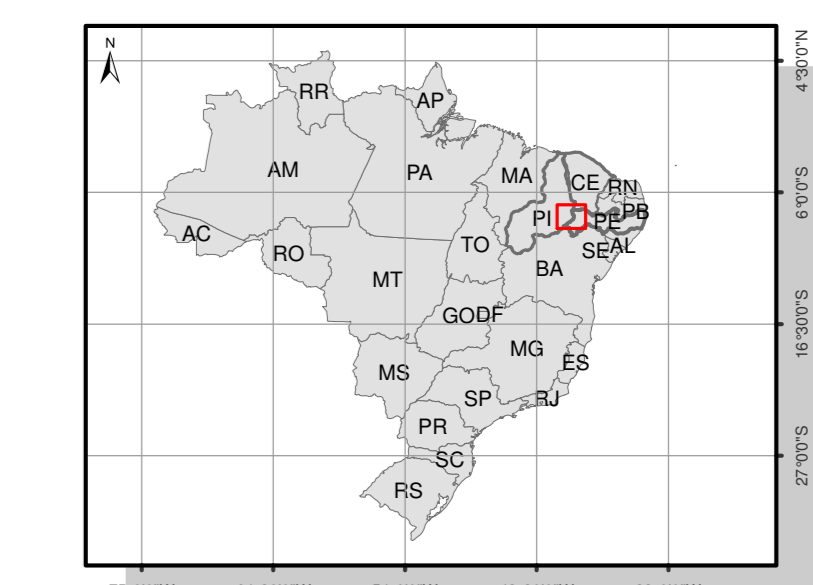


PLANTA CHAVE



CONVENÇÕES CARTOGRÁFICAS

- Limite estadual
- Limite municipal

LEGENDA

- Subestação
 - LT 500 kV São João do Piauí - Milagres II - Luiz Gonzaga C2
 - Área de Estudo dos Meios Físico e Biótico
- Uso e cobertura do solo**
- Lavoura
 - Solo exposto
 - Caatinga B
 - Caatinga rala
 - Caatinga
 - Água
 - Área urbana

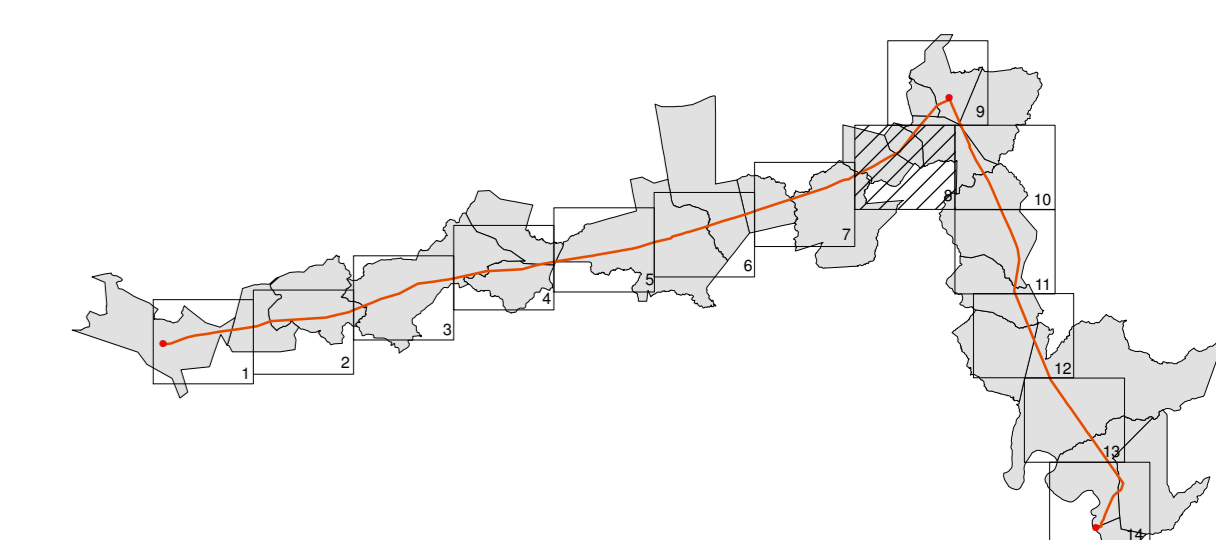
FONTES

- Mapeamento das Unidades Territoriais - IBGE, 2010.
- Satélite Landsat 8, 2004.
- Satélite Landsat 5, 2004.

NOTAS

PROJEÇÃO: UTM
 DATUM: SIRGAS 2000
 FUSO: 24

ARTICULAÇÃO



ESTUDO DE IMPACTO AMBIENTAL

LINHA DE TRANSMISSÃO 500 kV SÃO JOÃO DO PIAUÍ - MILAGRES II - LUÍZ GONZAGA C2 E SUBESTAÇÕES ASSOCIADAS

MAPA DE ANÁLISE MULTI-TEMPORAL - ANO 2004			ATE XIX ATE 308 Transmissão de Energia S.A.
Responsável	Consultor	Estado Projeto	
ENCº: ABBOTTELLES JOSÉ BOURSCHEID	CREARS - 8.409	EXECUÇÃO	
Execução	ENCº: AMB ANDERSON S. FERREIRA	CREARS - 168.330	
Verificação	ENCº: AGAR NELSON SILVEIRA	CREARS - 67.895	Escala: 1:500.000
Agropecuária	ENCº: FL. ROZANE NOGUEIRA	CREARS - 98.347	Projeto: 08 DE 14
Desenho	ENCº: AMB JOSÉ A. SPINAZZI FAVARINI	CREARS - 168.605	Codificação: 00
			Projeto: 08 DE 14