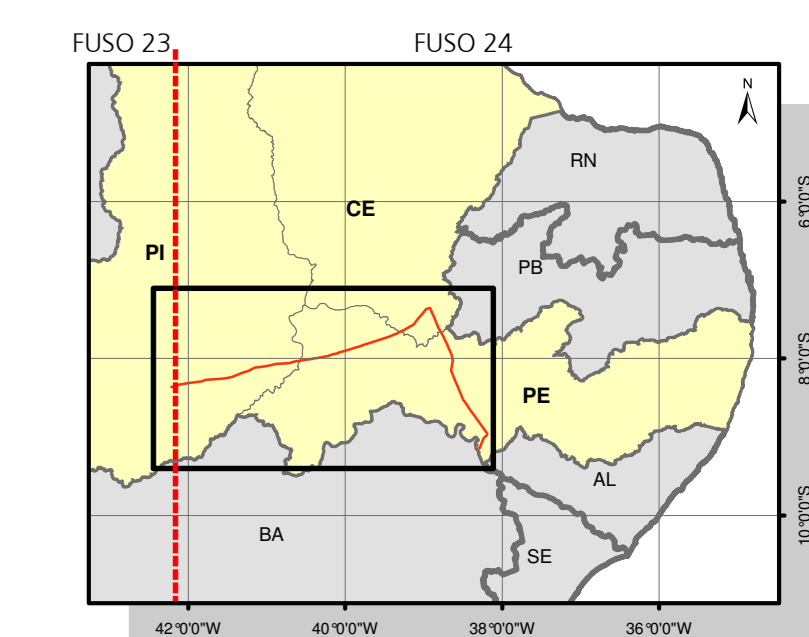
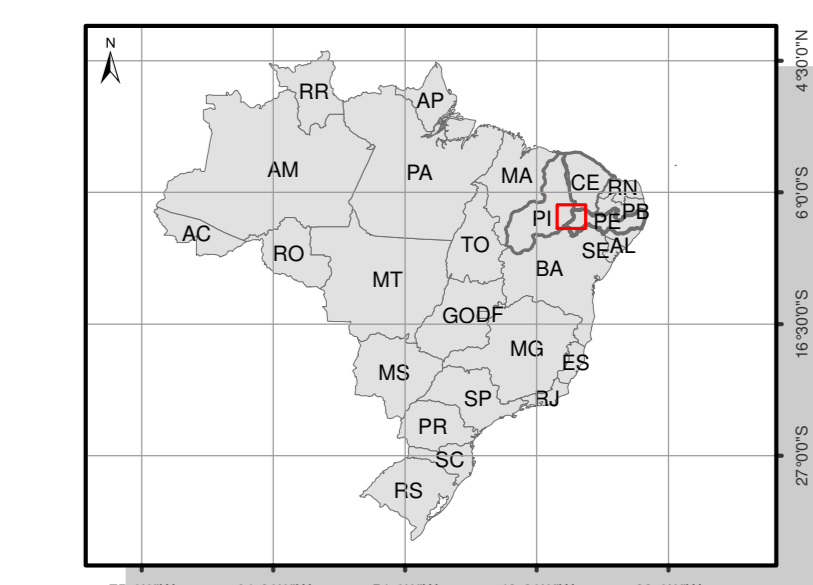


PLANTA CHAVE



CONVENÇÕES CARTOGRÁFICAS

- Limite estadual
- Limite municipal

LEGENDA

- Subestação
 - LT 500 kV São João do Piauí - Milagres II - Luiz Gonzaga C2
 - Área de Estudo dos Meios Físico e Biótico
- Uso e cobertura do solo**
- Lavoura
 - Solo exposto
 - Caatinga B
 - Caatinga rala
 - Caatinga
 - Água
 - Área urbana

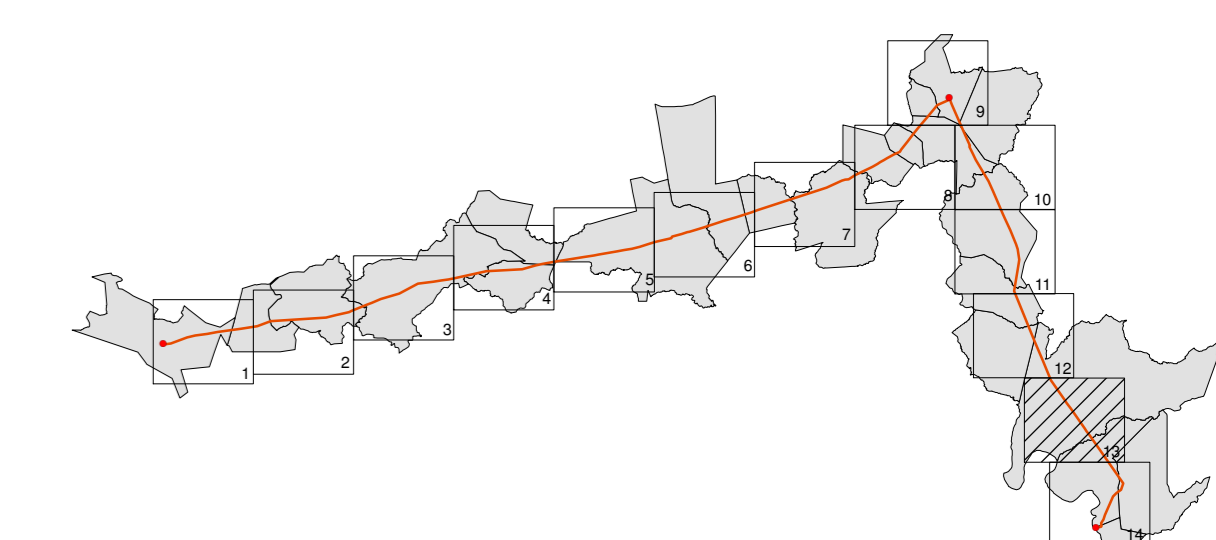
FONTES

- Mapeamento das Unidades Territoriais - IBGE, 2010.
 - Satélite Landsat 8, 2004.
 - Satélite Landsat 5, 2004.

NOTAS

PROJEÇÃO: UTM
 DATUM: SIRGAS 2000
 FUSO: 24

ARTICULAÇÃO



ESTUDO DE IMPACTO AMBIENTAL

LINHA DE TRANSMISSÃO 500 kV SÃO JOÃO DO PIAUÍ - MILAGRES II - LUÍZ GONZAGA C2 E SUBESTAÇÕES ASSOCIADAS

MAPA DE ANÁLISE MULTI-TEMPORAL - ANO 1984			ATE XIX ATE 308 Transmissora de Energia S.A.
Responsável:	Consultor:	Estado Projeto:	
ENQ: ABBOTTELLES JOSÉ BOURSCHEID	CREARS - 9.409	EXECUÇÃO	
Execução:	ENQ: AMB ANDERSON S. FREIRE	CREARS - 168.330	
Verificação:	ENQ: AGAR NELSON SILVEIRA	CREARS - 67.895	Escala: 1:500.000
ENQ: F. ROZANE NOGUEIRA	CREARS - 98.347	SET0014	Projeto: 13 DE 14
Desenho:	AN. PROJ. AMB. JOSÉ A. SPINAZZI FAVARIN	CREARS - 168.605	COB: 00
		SET0014	Projeto: 13 DE 14